



Signature valid  
Digitally signed by  
VARDARA ZAFIROPOULOU  
DN: c=GR, o=ΥΠΟΥΡΓΕΙΟ ΠΕΡΙΒΑΛΛΟΝΤΟΣ  
ΚΑΙ ΕΝΕΡΓΕΙΑΣ, ou=ΥΠΟΥΡΓΕΙΟ ΠΕΡΙΒΑΛΛΟΝΤΟΣ  
ΚΑΙ ΕΝΕΡΓΕΙΑΣ, email=V.ZAFIROPOULOU@ypew.gr, cn=V. Zafiro  
(embedded) PDF  
Location: Athens, Ethniko  
Typografio

11477

# ΕΦΗΜΕΡΙΔΑ ΤΗΣ ΚΥΒΕΡΝΗΣΕΩΣ ΤΗΣ ΕΛΛΗΝΙΚΗΣ ΔΗΜΟΚΡΑΤΙΑΣ

24 Νοεμβρίου 2022

ΤΕΥΧΟΣ ΤΕΤΑΡΤΟ

Αρ. Φύλλου 885

## ΑΠΟΦΑΣΕΙΣ

Αριθμ. 367908

**Κύρωση δασικού χάρτη των Δημοτικών και Τοπικών Κοινοτήτων των Δήμων Κομοτηνής, Ιάσμου, Μαρωνείας - Σαπών και Αρριανών της Περιφερειακής Ενότητας Ροδόπης.**

Ο ΓΕΝΙΚΟΣ ΓΡΑΜΜΑΤΕΑΣ ΔΑΣΩΝ  
ΤΟΥ ΥΠΟΥΡΓΕΙΟΥ ΠΕΡΙΒΑΛΛΟΝΤΟΣ  
ΚΑΙ ΕΝΕΡΓΕΙΑΣ

Έχοντας υπόψη:

1. Το άρθρο 17 του ν. 3889/2010 «Χρηματοδότηση Περιβαλλοντικών Παρεμβάσεων, Πράσινο Ταμείο, Κύρωση Δασικών Χαρτών και άλλες διατάξεις» (Α' 182).

2. Το άρθρο 28 του ν. 2664/1998 «Εθνικό Κτηματολόγιο και άλλες διατάξεις» (Α' 275).

3. Το άρθρο 3 του ν. 998/1979, «Περί προστασίας των δασών και των δασικών εν γένει εκτάσεων της Χώρας» (Α' 289).

4. Τα άρθρα 48 και 50 του ν. 4685/2020 (Α' 92).

5. Το άρθρο 39 του ν. 4801/2021 (Α' 83).

6. Το άρθρο τρίτο της από 13.8.2021 Π.Ν.Π. «Εκτακτα μέτρα για την αποτελεσματική προστασία και την ταχεία αποκατάσταση του φυσικού περιβάλλοντος, την άμεση στήριξη των πληγέντων από τις πυρκαγιές του Ιουλίου/Αυγούστου 2021 και συναφείς διατάξεις» (Α' 143), η οποία κυρώθηκε με το άρθρο 2 του ν. 4824/2021 (Α' 156).

7. Τα άρθρα 47 έως 52 και 55 του ν. 4915/2022 (Α' 63) για την ολοκλήρωση της μεταφοράς των δασικών υπηρεσιών στο Υπουργείο Περιβάλλοντος και Ενέργειας.

8. Το π.δ. 132/2017 «Οργανισμός Υπουργείου Περιβάλλοντος και Ενέργειας (Υ.Π.ΕΝ.)» (Α' 160), όπως τροποποιήθηκε με το π.δ. 29/2022 (Α' 77).

9. Το π.δ. 6/2022 «Σύσταση και μετονομασία Γενικών Γραμματειών, σύσταση Ειδικής Γραμματείας, μεταφορά υπηρεσιών και αρμοδιοτήτων» (Α' 17).

10. Την υπό στοιχεία οικ. ΥΠΕΝ/ΥΠΡΓ/11835/1139/08.02.2022 απόφαση του Πρωθυπουργού και του Υπουργού Περιβάλλοντος και Ενέργειας «Διορισμός Γενικού Γραμματέα Δασών του Υπουργείου Περιβάλλοντος και Ενέργειας» (ΥΟΔΔ 76).

11. Την υπό στοιχεία 158576/1579/04.07.2017 απόφαση του Υπουργού Περιβάλλοντος και Ενέργειας «Καθορισμός τεχνικών προδιαγραφών και τιμολογίου

υπολογισμού προεκτιμώμενων αμοιβών για τις εργασίες κατάρτισης δασικών χαρτών» (Β' 2373).

12. Την υπ' αρ. 146776/2459/21.10.2016 απόφαση του Υπουργού Περιβάλλοντος και Ενέργειας «Καθορισμός θεμάτων σχετικών με την παράγραφο 1 εδάφια β', γ', δ' και ε' του άρθρου 21 του ν. 3889/2010 όπως ισχύει.» (Β' 3532), όπως συμπληρώθηκε μετά και την υπ' αρ. 163993/2909/07.12.2017 του Υπουργού Περιβάλλοντος και Ενέργειας (Β' 4430).

13. Την υπ' αρ. 143792/1794/03.08.2016 (Β' 2750) απόφαση του Αναπληρωτή Υπουργού Περιβάλλοντος και Ενέργειας με την οποία καθορίστηκαν θέματα σχετικά με τον ειδικό δικτυακό τόπο ανάρτησης δασικών χαρτών και υποβολής αντιρρήσεων.

14. Το περιεχόμενο του δασικού χάρτη των περιοχών των Δημοτικών και Τοπικών Κοινοτήτων των Δήμων Κομοτηνής, Ιάσμου, Μαρωνείας - Σαπών και Αρριανών, που αναρτήθηκε με την υπ' αρ. 1197/29-01-2021 (ΑΔΑ: Ω2ΩΝΟΡ1Υ-ΚΝ7) απόφαση της Διεύθυνσης Δασών Ροδόπης και τροποποιήθηκε με την υπ' αρ. 26663/28-01-2022 Πράξη Τροποποίησης (ΑΔΑ: ΨΟΨΛΟΡ1Υ-8ΡΥ) Αναρτημένου Δασικού Χάρτη Π. Ε. Ροδόπης, της Διεύθυνσης Δασών Ροδόπης.

15. Τις υπ' αρ. 9930/17-06-2013 (Δ' 325) και 12992/15-07-2014 (Δ' 356) αποφάσεις του Γενικού Γραμματέα Αποκεντρωμένης Διοίκησης Μακεδονίας - Θράκης περί κύρωσης δασικού χάρτη τοπικής κοινότητας Αιγείρου του Δήμου Κομοτηνής.

16. Την υπ' αρ. 23709/19-12-2017 (Δ' 70/2018) απόφαση Συντονιστή Ανατολικής Μακεδονίας - Θράκης περί μερικής κύρωσης των δασικών χαρτών των περιοχών της Δημοτικής Κοινότητας Κομοτηνής και των Τοπικών Κοινοτήτων Μέσης, Αρωγής, Γλυφάδας, Παραλίας Μέσης, Πόρπης και Παγουριών του Δήμου Κομοτηνής.

17. Την υπ' αρ. 341396/06-10-2022 (ΑΔΑ: 69ΔΙ4653Π8-ΖΔΚ) απόφαση θεώρησης προς κύρωση δασικού χάρτη της Διεύθυνσης Δασών Ροδόπης, με την οποία εγκρίθηκε το θεματικό περιεχόμενο και η βάση γεωχωρικών δεδομένων του εν θέματι δασικού χάρτη.

18. Το γεγονός ότι από την παρούσα απόφαση δεν προκαλείται δαπάνη σε βάρος του κρατικού προϋπολογισμού, αποφασίζουμε:

Κυρώνουμε τον δασικό χάρτη των Δημοτικών και Τοπικών Κοινοτήτων των Δήμων Κομοτηνής, Ιάσμου,

Μαρωνείας - Σαπών και Αρριανών της Περιφερειακής Ενότητας Ροδόπης, ως προς τα τμήματά του, όπως θεωρήθηκαν με την υπ' αρ. 341396/06-10-2022 (ΑΔΑ: 69ΔΙ4653Π8-ΖΔΚ) απόφαση της Διεύθυνσης Δασών Ροδόπης και εμφανίζονται στα συνημμένα ψηφιακά διαγράμματα (.pdf) κλίμακας 1: 25.000, που συνοδεύουν και αποτελούν αναπόσπαστο τμήμα της παρούσας, στα οποία αποτυπώνονται με:

α. με πράσινο περίγραμμα και πράσινη διαγράμμιση, τα τμήματα που αποτελούν δασικές εν γένει εκτάσεις των παρ. 1, 2, 3, 4 και 5 του άρθρου 3 του ν. 998/1979 όπως ισχύει.

β. με κίτρινο περίγραμμα και κίτρινη διαγράμμιση, τα τμήματα που αποτελούν εκτάσεις που δεν διέπονται από τις διατάξεις της δασικής νομοθεσίας.

Από την ημερομηνία δημοσίευσης της παρούσας ο ανωτέρω δασικός χάρτης καθίσταται οριστικός και έχει πλήρη αποδεικτική ισχύ σε κάθε διοικητική ή δικαστική αρχή για όλα τα τμήματα που αποτυπώνονται σε αυτόν με πράσινο περίγραμμα και πράσινη διαγράμμιση, τα


οποία αποτελούν δασικές εν γένει εκτάσεις των παρ. 1, 2, 3, 4 και 5 του άρθρου 3 του ν. 998/1979.

Επί των ανωτέρω εκτάσεων εφαρμόζονται οι διατάξεις της δασικής νομοθεσίας, με την επιφύλαξη των προβλεπόμενων στην παρ. 5 του ως άνω άρθρου 3, ως προς τις χορτολιβαδικές και τις πετρώδεις και βραχώδεις εκτάσεις των περ. α' και β' της ως άνω παραγράφου.

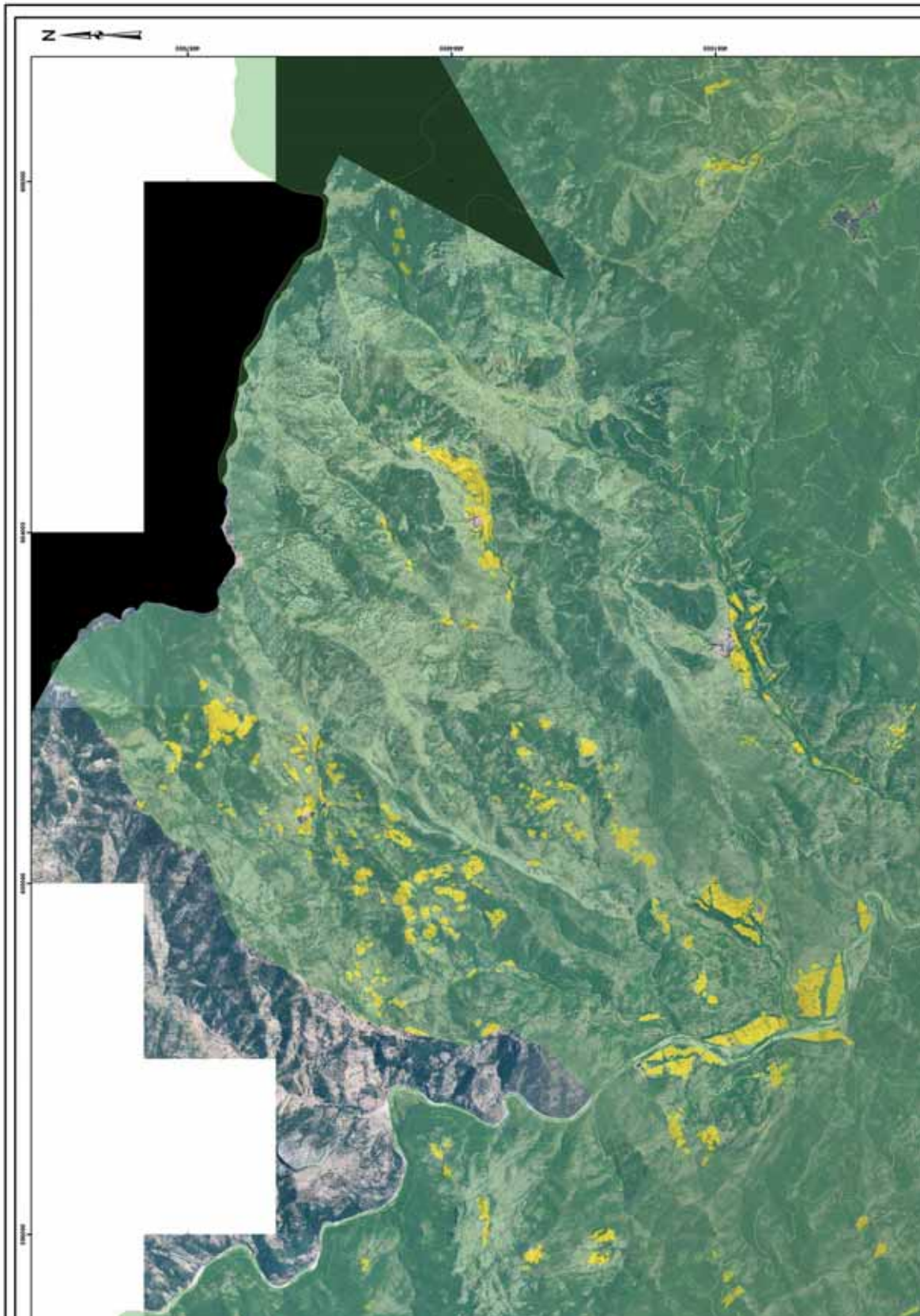
Ο οριστικός δασικός χάρτης φυλάσσεται και τηρείται από το Τμήμα Δασικών Χαρτογραφήσεων της Διεύθυνσης Δασών Ροδόπης στον ειδικό διαδικτυακό τόπο ανάρτησης δασικών χαρτών στην ιστοσελίδα του φορέα «Ελληνικό Κτηματολόγιο».

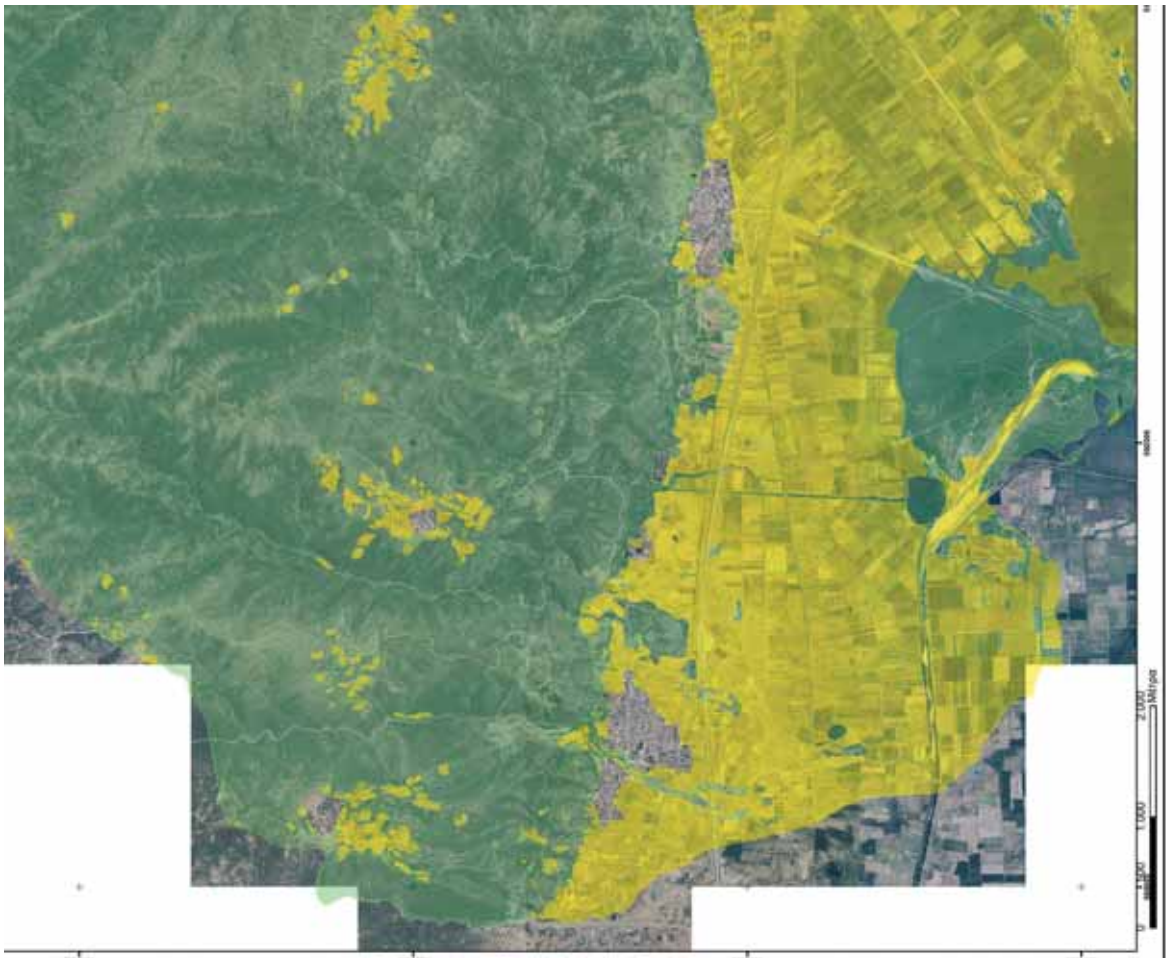
Τα λοιπά τμήματα του αναρτημένου δασικού χάρτη, για τα οποία είτε ασκήθηκαν αντιρρήσεις είτε εξαιρέθηκαν κατά τα προβλεπόμενα της υπ' αρ. 341396/06-10-2022 απόφασης θεώρησης, αποτελούν τον προσωρινό δασικό χάρτη, της παρ. 7 του άρθρου 17 του ν. 3889/2010.

Η ισχύς της παρούσας απόφασης αρχίζει από τη δημοσίευσή της στην Εφημερίδα της Κυβερνήσεως.









### ΥΠΟΜΗΗΜΑ

#### Δασικός Χάρτης

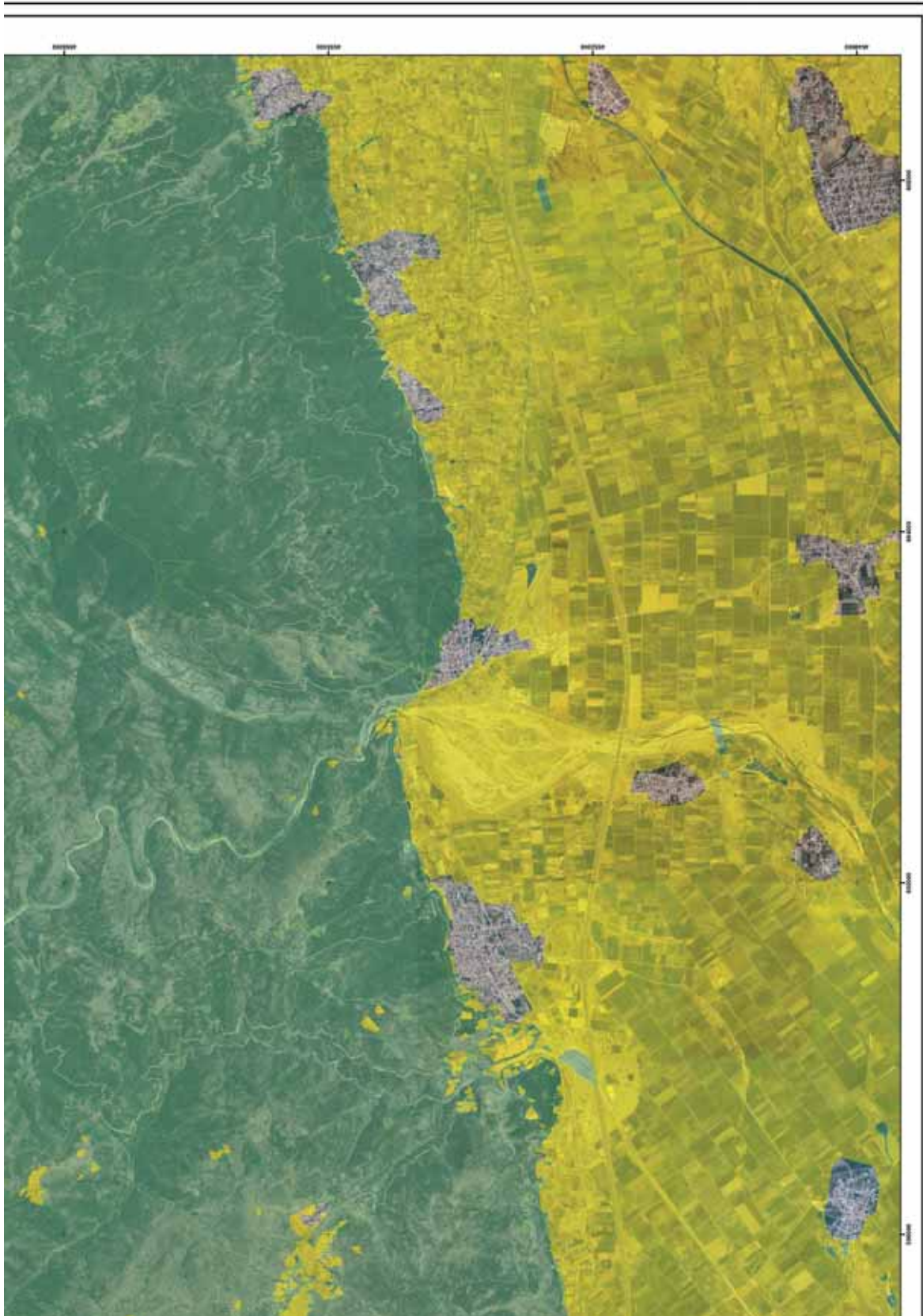
- ΔΑΣΟΣ ΕΝ ΤΩΝ ΕΚΤΑΣΕΩΝ ΤΩΝ ΓΩΜ 1, 2, 3, 4 ΚΑΙ 5 ΑΡΘΡΟΥ 31 ΠΑΡ. 2<sup>ο</sup>
- ΕΚΤΑΣΕΙΣ ΠΟΥ ΔΕΝ ΔΙΑΤΗΡΩΝΤΑΙ ΑΠΟ ΤΙΣ ΔΙΑΤΑΞΕΙΣ ΔΑΣΙΚΗΣ ΚΟΙΝΩΝΕΙΑΣ


ΜΕ ΤΗΝ ΥΠ. ΑΡΙΘ. 341/2000Σ-10/2002 ΑΠΟΦΑΣΗ ΔΕΥΤΕΡΟΒΑΘΜΙΑΣ  
ΡΕΥΣΟΤΗΤΗΣ (ΑΔΑ: ΒΙΒΛ465378-25Κ)

ΕΠΙΣΥΜΠΛΗΡΩΣΗ  
ΣΤΗΝ ΥΠ. ΑΡΙΘ. 307908/28-10-2022 ΑΠΟΦΑΣΗ  
ΓΕΝΙΚΟΥ ΓΡΑΜΜΑΤΕΙΑ ΔΑΣΩΝ

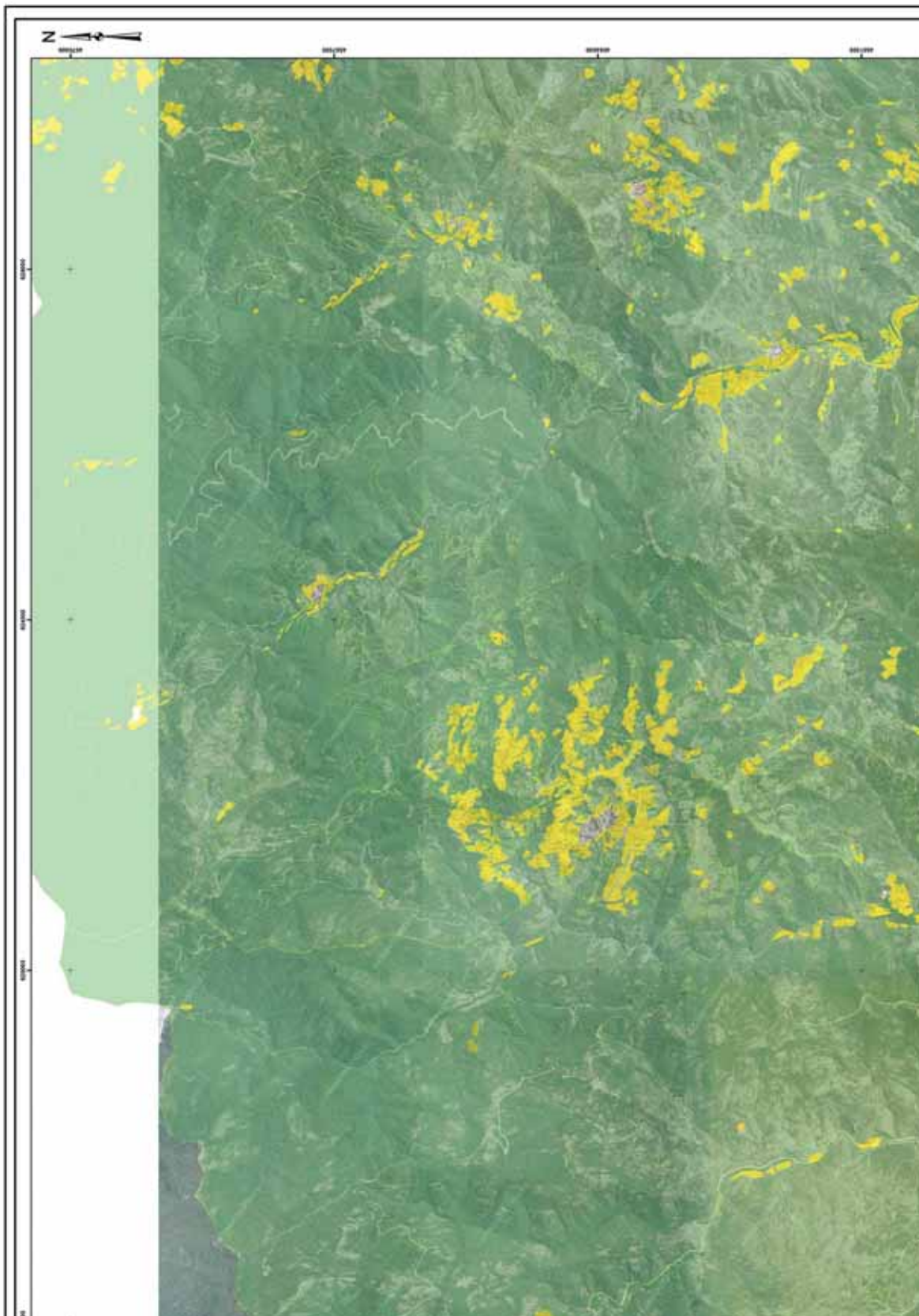
ELEFTHERIOS TIGANOURIAS  
15.11.2022 10:27
















### ΥΠΟΜΝΗΜΑ


#### Δασικός Χάρτης

- ΔΑΣΙΚΕΣ ΕΝΤΕΤΕΣ ΕΚΤΑΣΕΩΣ ΤΕΤΡΑΓΩΝ 1, 2, 3, 4 ΚΑΙ 5 ΑΡΘΡΟΥ 31 ΠΑΡ. 1<sup>ο</sup>
- ΕΚΤΑΣΕΙΣ ΠΟΥ ΔΕΝ ΔΙΑΤΕΤΟΥΝ ΑΠΟ ΤΙΣ ΔΙΑΤΑΞΕΙΣ ΔΑΣΙΚΗΣ ΚΑΘΟΡΙΣΤΙΚΗΣ


ΜΕ ΤΗΝ ΥΠ. ΑΡΙΘ. 341/2000Σ-10/2002 ΑΠΟΦΑΣΗ ΔΕΥΤΕΡΟΒΑΘΜΙΑΣ ΕΞΟΥΣΙΑΣ (ΑΔΑ: Β6Ω465378-254)

ΕΠΙΣΥΜΠΛΗΡΩΝ  
ΣΤΗΝ ΥΠ. ΑΡΙΘ. 387/2007Σ-10/2002 ΑΠΟΦΑΣΗ  
ΓΕΝΙΚΟΥ ΓΡΑΜΜΑΤΕΙΑ ΔΑΣΩΝ

ΕΛΕΥΘΕΡΙΟΣ ΤΙΓΑΝΟΥΡΙΑΣ  
15.11.2022 10:33

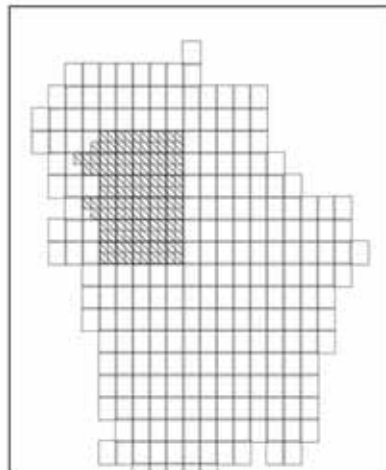






ΥΠΟΥΡΓΕΙΟ ΠΕΡΙΒΑΛΛΟΝΤΟΣ ΚΑΙ ΕΝΕΡΓΕΙΑΣ  
ΓΕΝΙΚΗ ΓΡΑΜΜΑΤΕΙΑ ΔΑΣΩΝ  
ΕΠΙΘΕΩΡΗΣΗ ΕΦΑΡΜΟΓΗΣ ΔΑΣΙΚΗΣ ΠΟΛΙΤΙΚΗΣ ΜΑΚΕΔΟΝΙΑΣ - ΘΡΑΚΗΣ  
ΔΙΕΥΘΥΝΣΗ ΔΑΣΩΝ ΡΟΔΟΠΗΣ

ΠΕΡΙΦΕΡΕΙΑΚΗ ΕΝΟΤΗΤΑ (ΠΡΩΤΗΝ ΝΟΜΟΣ) ΡΟΔΟΠΗΣ  
ΔΗΜΟΤΙΚΕΣ/ΤΟΠΙΚΕΣ ΚΟΙΝΟΤΗΤΕΣ ΚΑΛΧΑΝΤΑ, ΓΡΑΤΙΝΗΣ,  
ΟΡΓΑΝΗΣ, ΦΙΛΛΟΥΡΑΣ, ΑΡΡΙΑΝΩΝ ΚΑΙ ΚΕΧΡΟΥ  
ΔΗΜΩΝ ΚΟΜΟΤΗΝΗΣ ΚΑΙ ΑΡΡΙΑΝΩΝ



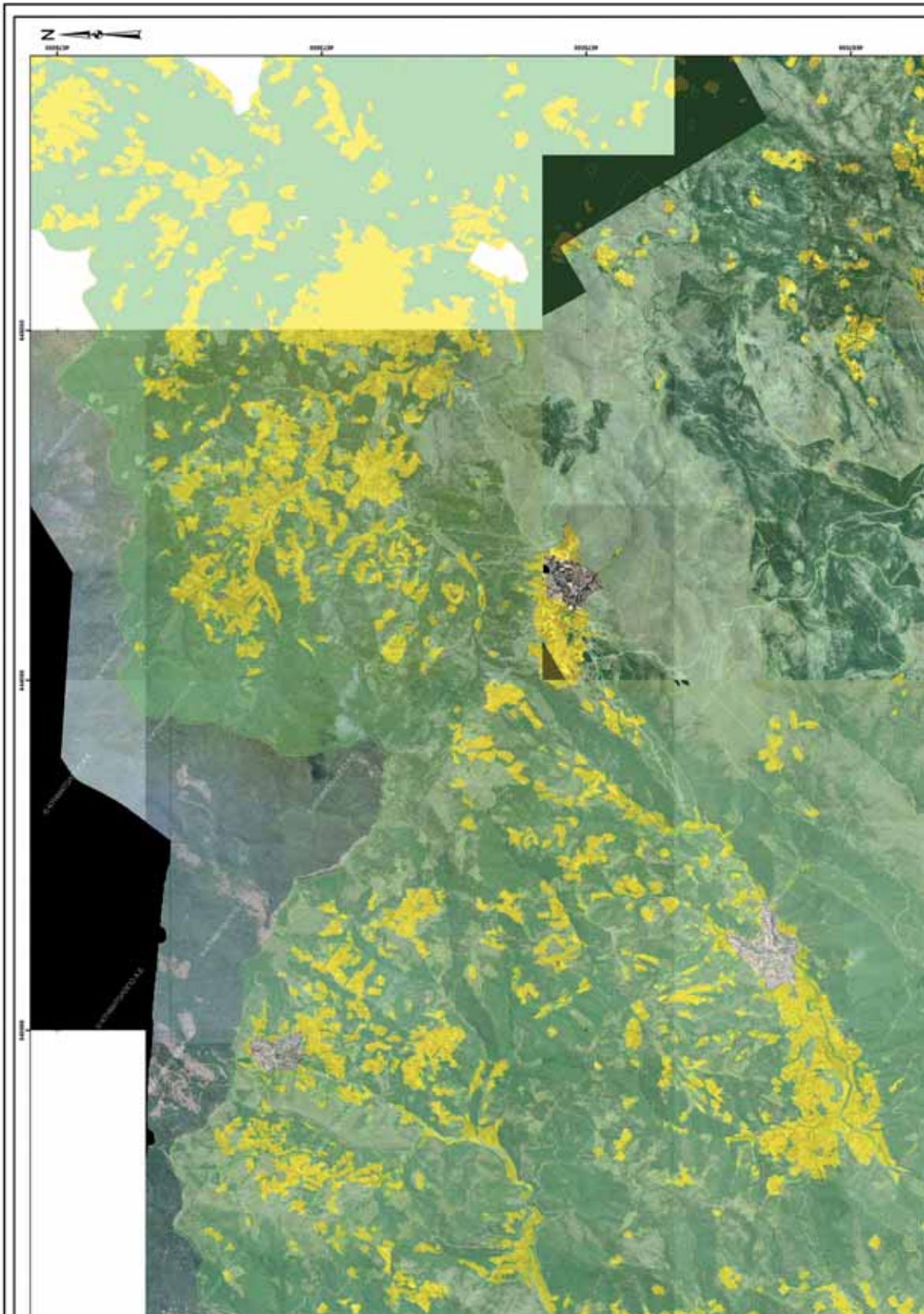
ΜΕΡΙΚΟΣ ΚΥΡΩΜΕΝΟΣ ΔΑΣΙΚΟΣ ΧΑΡΤΗΣ


ΚΛΙΜΑΚΑ 1:25.000

**ΕΘΝΙΚΟ ΤΥΠΟΓΡΑΦΕΙΟ**  
Για τεχνικούς λόγους στο σχεδιάγραμμα,  
από το ηλεκτρονικό αρχείο, έγινε 39%  
σμίκρυνση κατά ποσοστό

ΦΩΤΟΓΡΑΦΙΑ: 2015 - 2016







### ΥΠΟΜΝΗΜΑ

#### Δασικός Χάρτης


- ΔΑΣΟΣ ΕΝ ΤΡΙΩ ΕΚΤΑΣΕΙ ΤΩ ΓΡΑΥ. 1, 2, 3, 4 ΚΑΙ 5 ΑΡΘΡΟΥ 3 1089/78
- ΕΚΤΑΣΕΙΣ ΠΟΥ ΔΕΝ ΔΙΕΤΟΝΤΑΙ ΑΠΟ ΤΙΣ ΔΙΑΤΑΞΕΙΣ ΤΩ ΔΑΣΩΣΕΙΣ ΚΑΝΟΝΙΣΜΟΥ

ΘΕΩΡΗΣΗΚΕ  
ΜΕ ΤΗΝ ΥΠ' ΑΡΙΘ. 341396/05-10-2022 ΑΠΟΦΑΣΗ ΔΙΕΥΘΥΝΣΗΣ ΔΑΣΩΝ  
ΡΟΔΟΠΗΣ (ΑΔΑ: ΒΙΩΔ4653781-25Α)

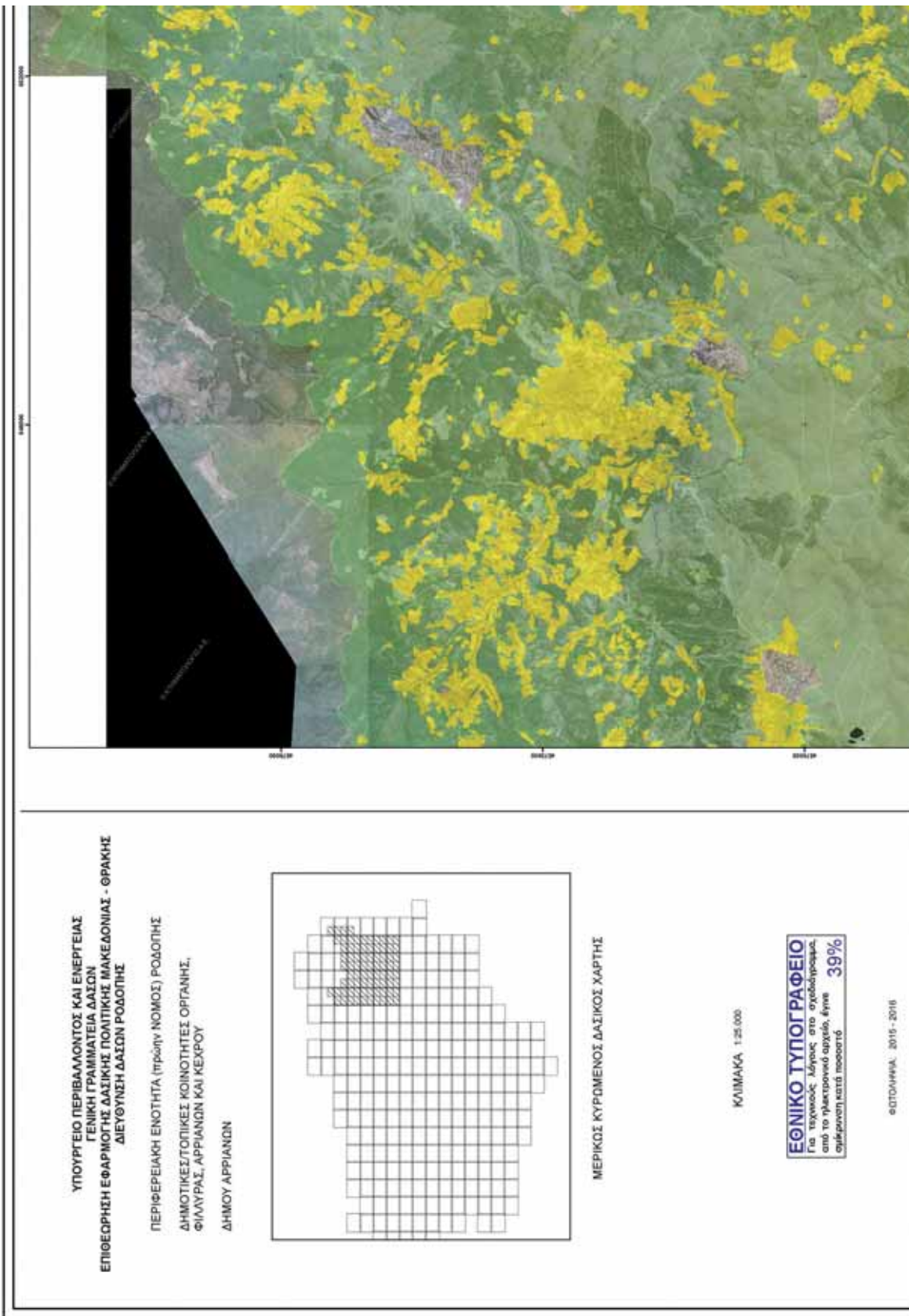
ΕΠΙΣΥΜΠΛΗΡΩΝΕΤΑΙ  
ΣΤΗΝ ΥΠ' ΑΡΙΘ. 367908/28-10-2022 ΑΠΟΦΑΣΗ  
ΓΕΝΙΚΟΥ ΓΡΑΜΜΑΤΕΑ ΔΑΣΩΝ

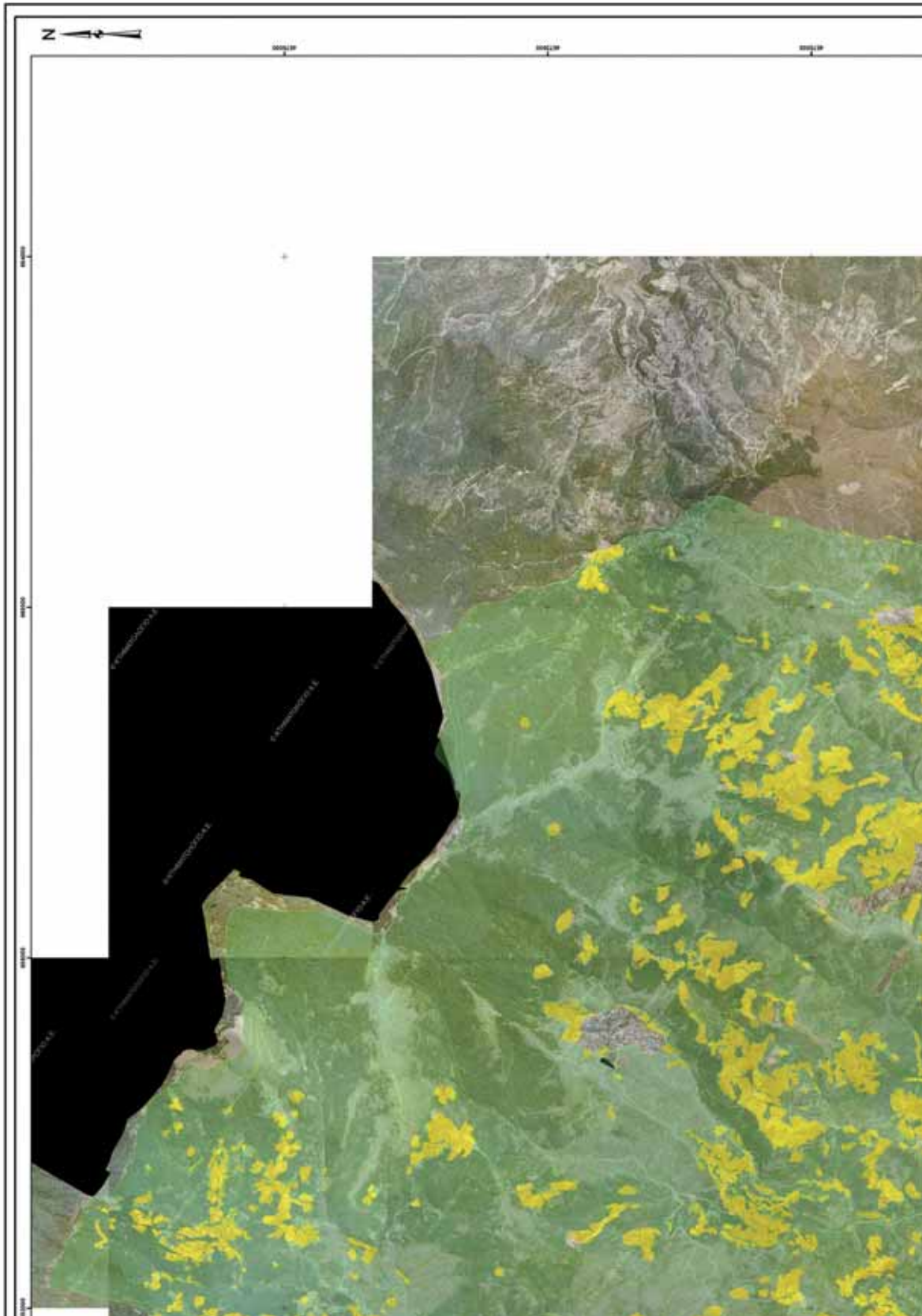
ELEFTHERIOS TIGANOURIAS  
15.11.2022, 10-40














### ΥΠΟΜΝΗΜΑ

#### Δασικός Χάρτης

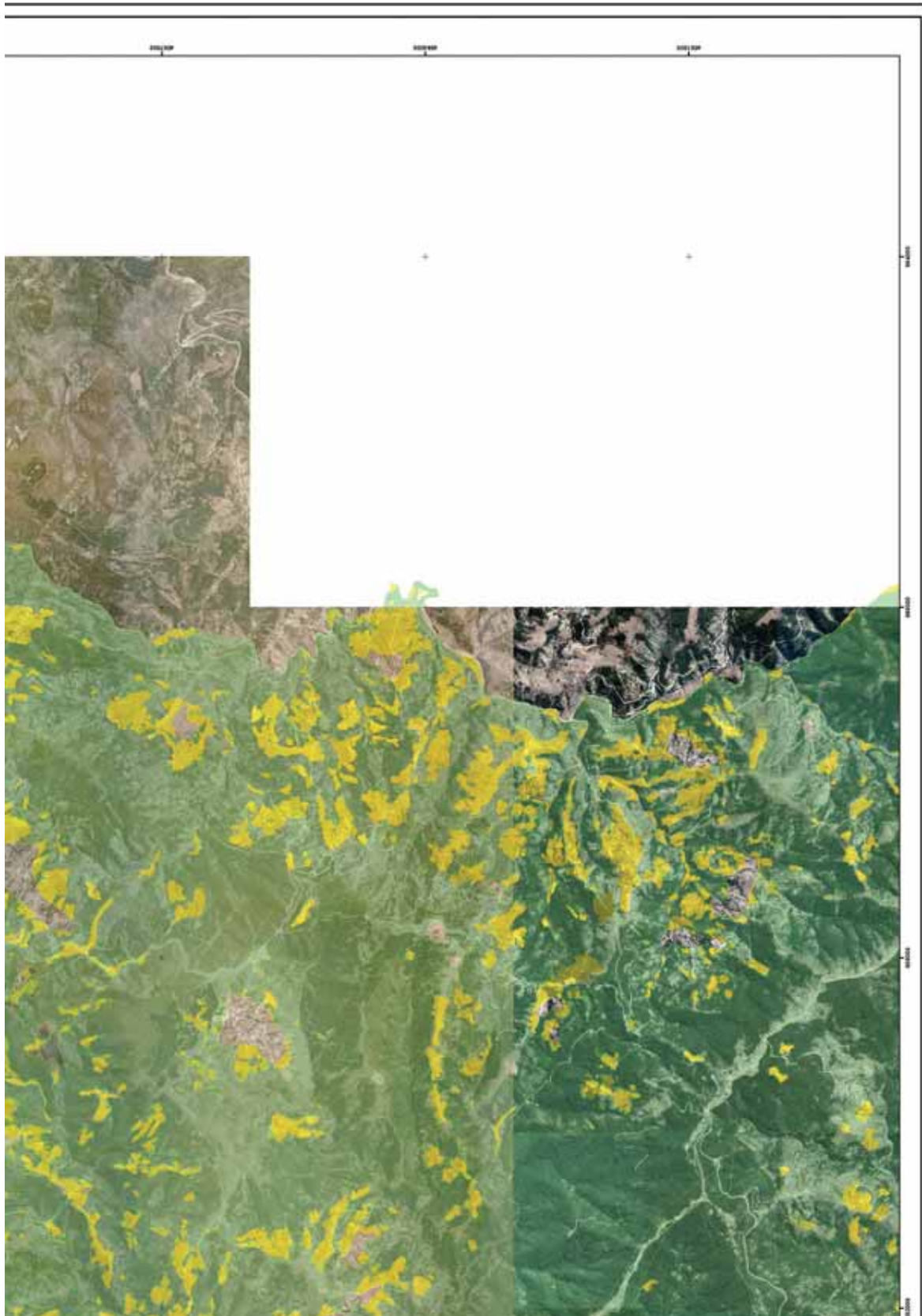
- ΔΑΣΙΚΕΣ ΕΝ/ΤΗΣΕΙΣ ΕΚΤΑΣΕΩΣ ΤΡΙΤΟΝ 1, 2, 3, 4 ΚΑΙ 5 ΑΡΘΡΟΥ 3 1088/79
- ΕΚΤΑΣΕΙΣ ΠΟΥ ΔΕΝ ΔΙΑΤΕΘΕΙΤΑΙ ΑΠΟ ΤΙΣ ΔΙΑΤΑΞΕΙΣ ΔΑΣΙΚΗΣ ΚΑΤΑΧΩΡΗΣΗΣ

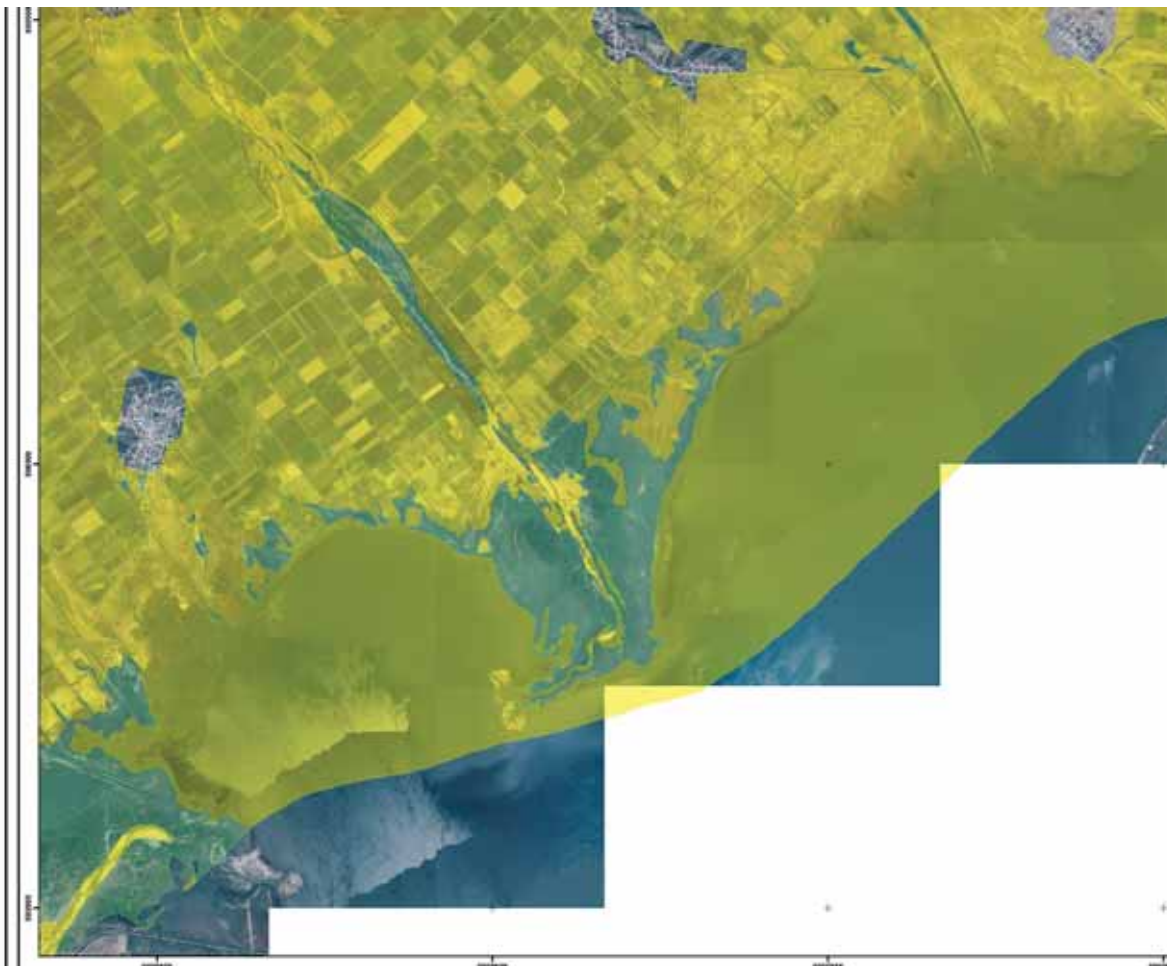
ΜΕ ΤΗΝ ΥΠ. ΑΠΦ. 341/2000Σ-10/2002 ΑΠΟΦΑΣΗ ΔΕΥΤΕΡΟΒΑΘΜΙΑΣ ΕΠΙΣΤΡΑΤΗΓ. (ΑΔΑ: ΒΙΒΛ465378-25Κ)

ΕΠΙΣΤΡΑΤΗΓ. ΓΕΩΡΓΙΟΣ ΓΡΑΜΜΑΤΕΙΑΣ ΔΑΣΩΝ

ELEFTHERIOS TIGANOURIAS  
15.11.2022 10:52








**ΥΠΟΥΡΓΕΙΟ ΠΕΡΙΒΑΛΛΟΝΤΟΣ ΚΑΙ ΕΝΕΡΓΕΙΑΣ**  
**ΓΕΝΙΚΗ ΓΡΑΜΜΑΤΕΙΑ ΔΑΣΩΝ**  
**ΕΠΙΘΕΩΡΗΣΗ ΕΦΑΡΜΟΓΗΣ ΔΑΣΙΚΗΣ ΠΟΛΙΤΙΚΗΣ ΜΑΚΕΔΟΝΙΑΣ - ΘΡΑΚΗΣ**  
**ΔΙΕΥΘΥΝΣΗ ΔΑΣΩΝ ΡΟΔΟΠΗΣ**

ΠΕΡΙΦΕΡΕΙΑΚΗ ΕΝΟΤΗΤΑ (πρώην ΝΟΜΟΣ) ΡΟΔΟΠΗΣ

ΔΗΜΟΤΙΚΕΣ/ΤΟΠΙΚΕΣ ΚΟΙΝΟΤΗΤΕΣ ΑΜΑΞΑΔΩΝ, ΑΜΒΡΟΣΙΑΣ, ΣΑΛΠΗΣ, ΙΑΣΙΜΟΥ, Ν. ΚΑΛΛΙΣΤΗ, Ν. ΣΙΔΗΡΟΧΩΡΙΟΥ, ΜΕΣΗΣ, ΦΑΝΑΡΙΟΥ, ΊΜΕΡΟΥ

ΔΗΜΟΝ ΙΑΣΙΜΟΥ, ΚΟΜΟΤΗΝΗΣ ΚΑΙ ΜΑΡΩΝΕΙΑΣ-ΣΑΠΩΝ



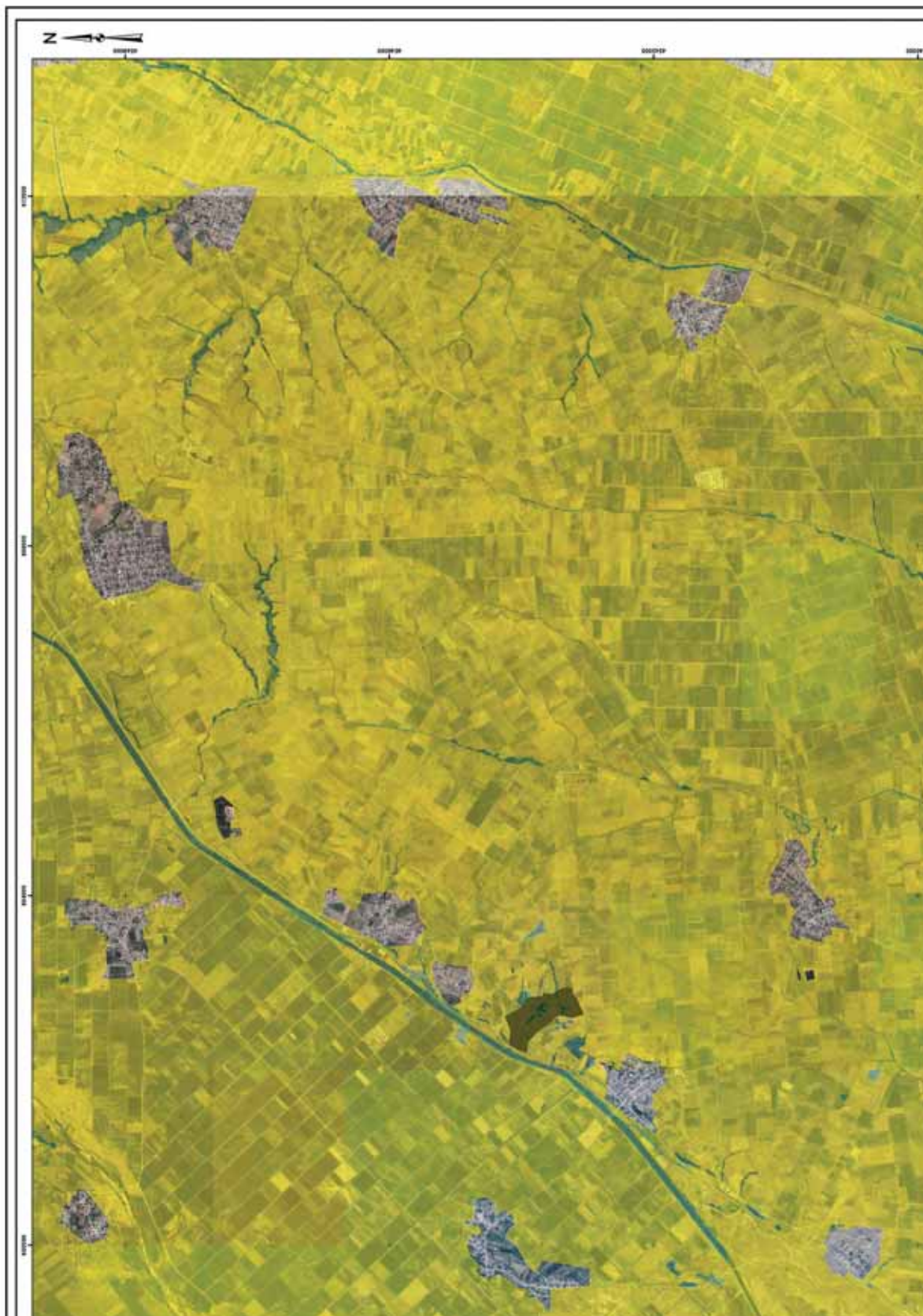
ΜΕΡΙΚΟΣ ΚΥΡΩΜΕΝΟΣ ΔΑΣΙΚΟΣ ΧΑΡΤΗΣ

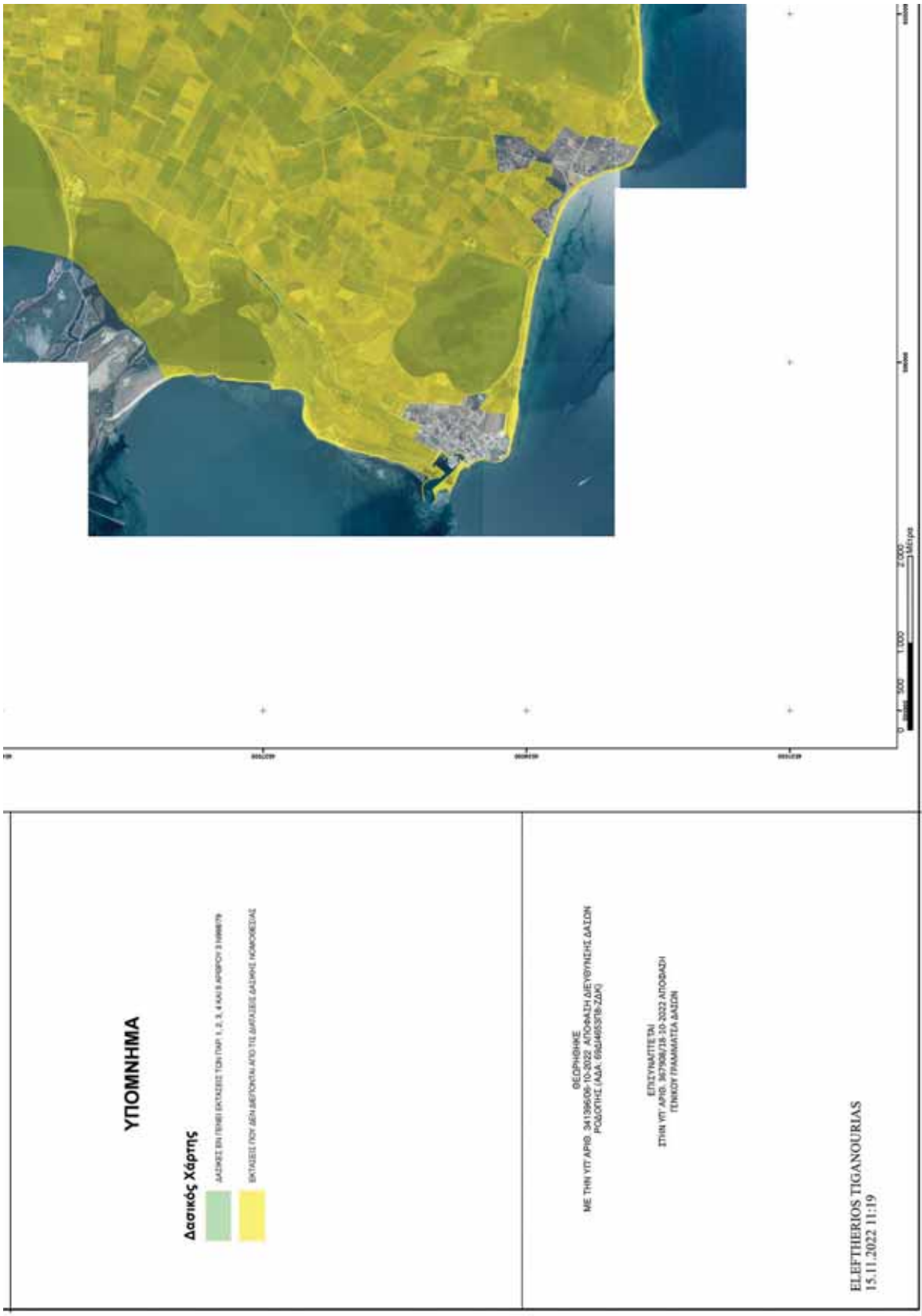
ΚΛΙΜΑΚΑ 1:25.000

**ΕΘΝΙΚΟ ΤΥΠΟΓΡΑΦΕΙΟ**  
Για τεχνικούς λόγους στο σχεδιαγράμμα, από το ηλεκτρονικό αρχείο, έγινε **39%** σμίκρυνση κατά ποσοστό

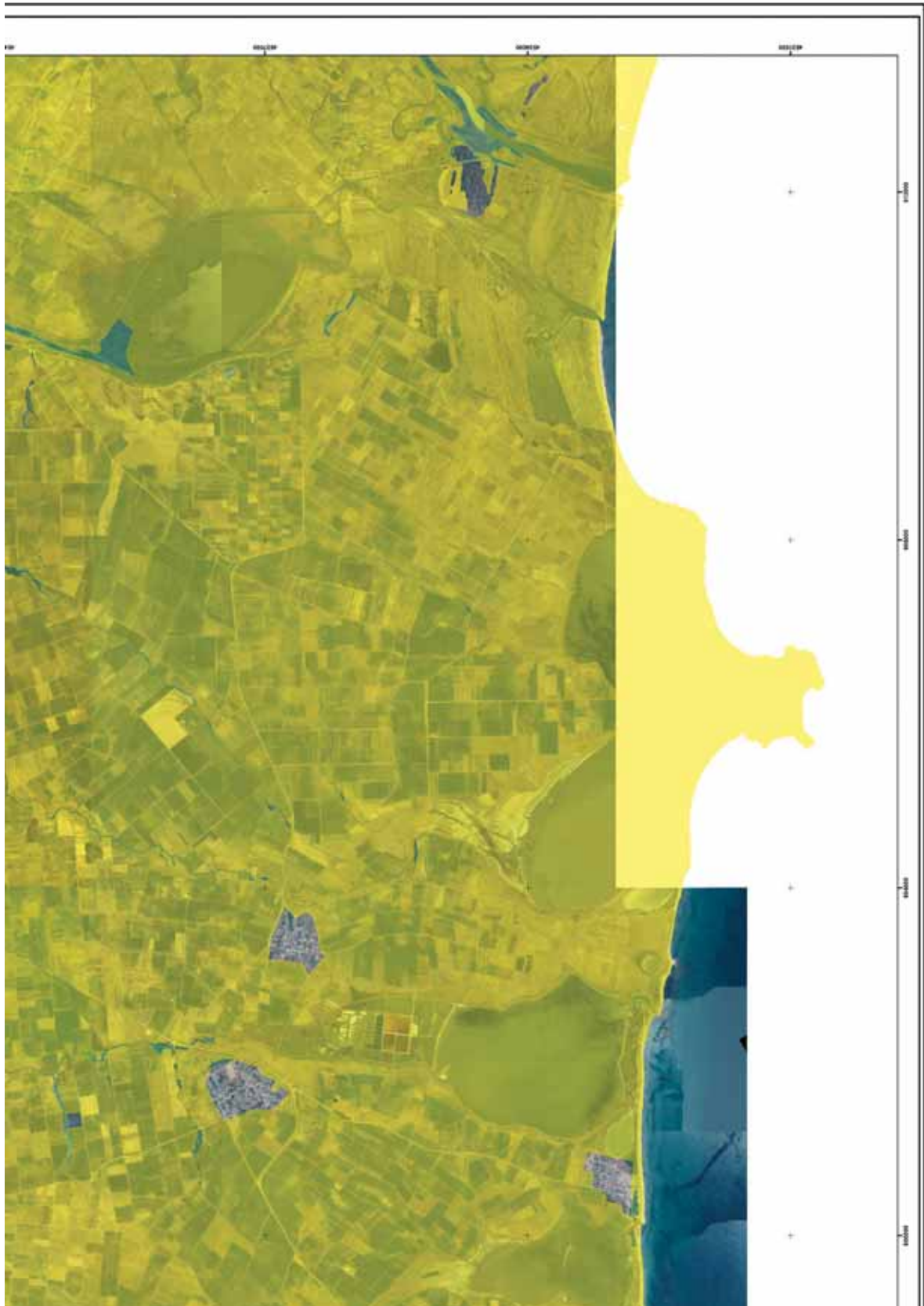
ΕΞΟΤΥΠΩΝΑ: 2015 - 2018

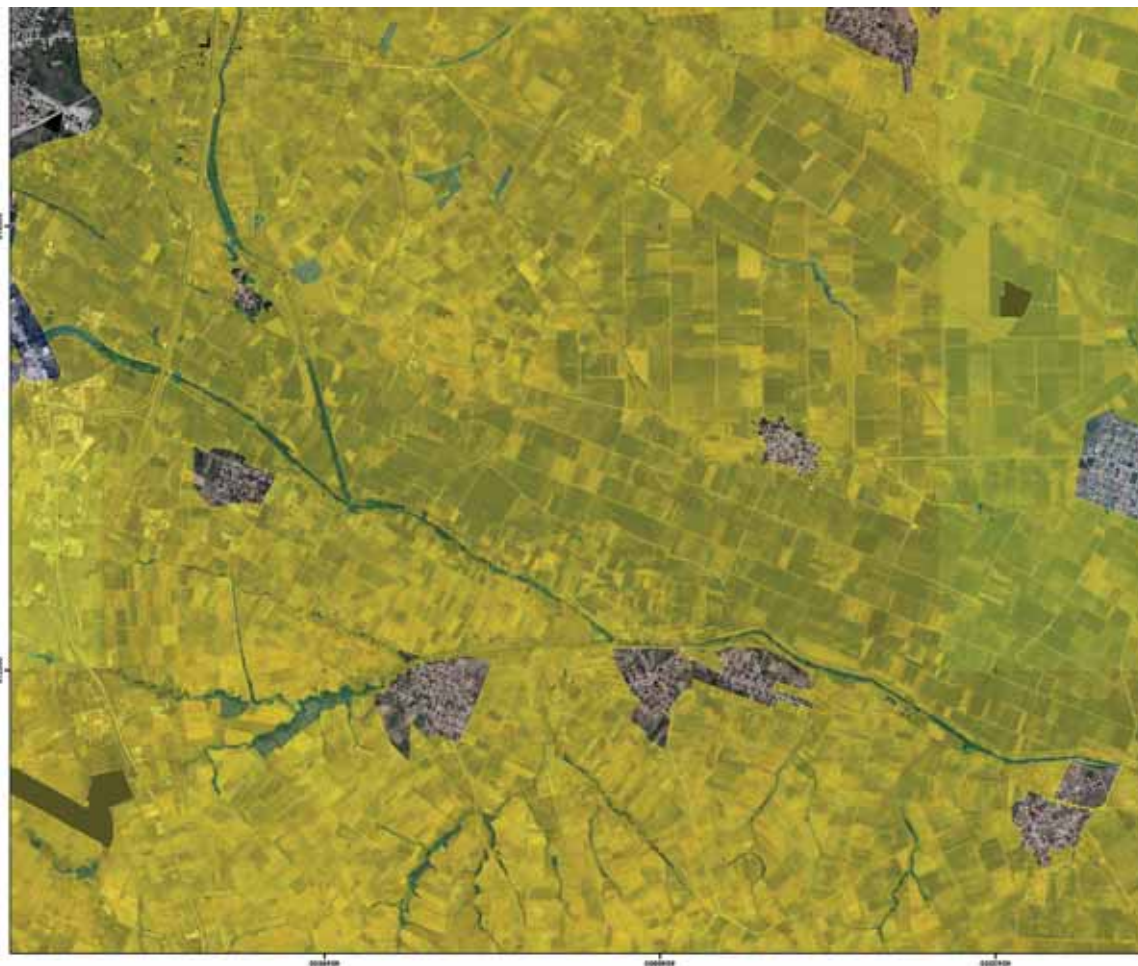




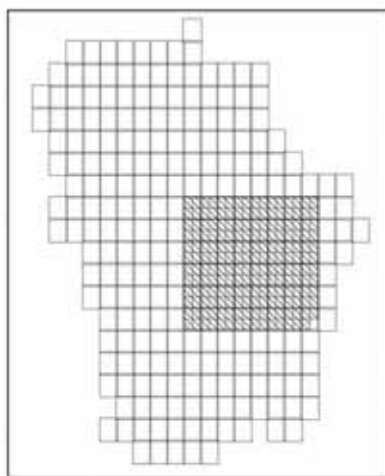








ΥΠΟΥΡΓΕΙΟ ΠΕΡΙΒΑΛΛΟΝΤΟΣ ΚΑΙ ΕΝΕΡΓΕΙΑΣ  
 ΓΕΝΙΚΗ ΓΡΑΜΜΑΤΕΙΑ ΔΑΣΩΝ  
**ΕΠΙΘΕΩΡΗΣΗ ΕΦΑΡΜΟΓΗΣ ΔΑΣΙΚΗΣ ΠΟΛΙΤΙΚΗΣ ΜΑΚΕΔΟΝΙΑΣ - ΘΡΑΚΗΣ**  
**ΔΙΕΥΘΥΝΣΗ ΔΑΣΩΝ ΡΟΔΩΠΗΣ**  
 ΠΕΡΙΦΕΡΕΙΑΚΗ ΕΝΟΤΗΤΑ (ΠΡΩΤΗΝ ΝΟΜΟΣ) ΡΟΔΩΠΗΣ  
 ΔΗΜΟΤΙΚΕΣ/ΤΟΠΙΚΕΣ ΚΟΙΝΟΤΗΤΕΣ Δ.Γ. ΘΕΟΔΩΡΩΝ, ΓΡΑΤΙΝΗΣ,  
 ΘΡΥΛΟΡΙΟΥ, ΚΟΣΜΙΟΥ, Ν. ΣΙΔΗΡΟΧΩΡΙΟΥ, ΜΕΙΣΗΣ, ΑΜΑΡΑΝΤΩΝ,  
 ΑΡΙΣΒΗΣ, ΙΜΕΡΟΥ, ΚΡΩΒΥΛΗΣ, ΛΟΦΑΡΙΟΥ, ΜΑΡΩΝΕΙΑΣ, ΜΙΡΑΝΩΝ,  
 ΞΥΛΑΓΑΝΗΣ, ΠΕΛΑΓΙΑΣ, ΠΡΟΣΚΥΝΗΤΩΝ, ΣΤΡΥΜΝΗΣ,  
 ΣΙΣΤΗ ΚΑΙ ΑΡΑΤΟΥ,  
 ΔΗΜΟΣ ΚΟΜΟΤΗΝΗΣ, ΜΑΡΩΝΕΙΑΣ-ΣΑΤΩΝ, ΙΑΣΜΟΥ ΚΑΙ ΑΡΡΙΑΝΩΝ



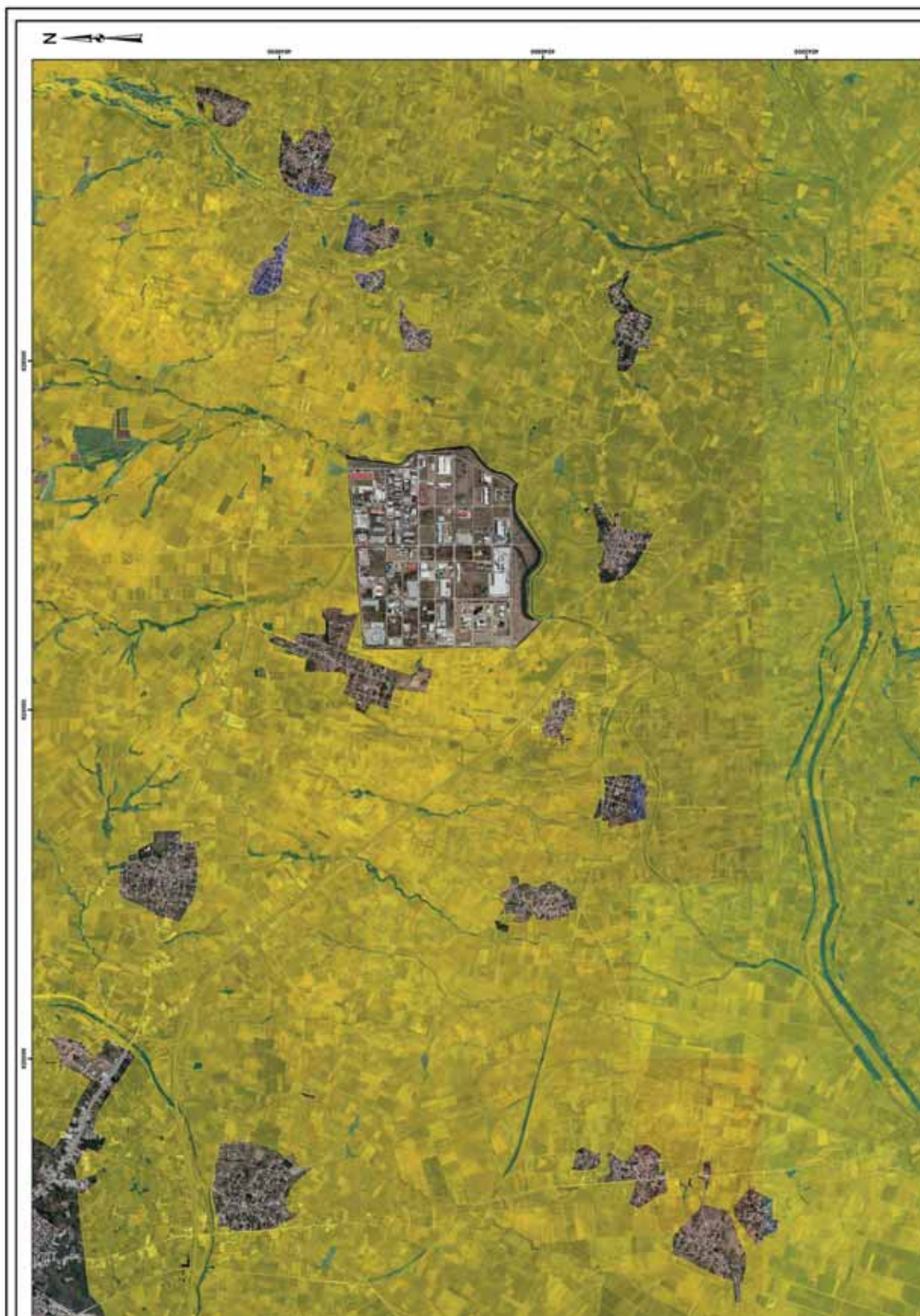
ΜΕΡΙΚΟΣ ΚΥΡΩΜΕΝΟΣ ΔΑΣΙΚΟΣ ΧΑΡΤΗΣ

ΚΛΙΜΑΚΑ 1:25.000

**ΕΘΝΙΚΟ ΤΥΠΟΓΡΑΦΕΙΟ**  
 Για τεχνικούς λόγους στο σχεδιάγραμμα,  
 από το ηλεκτρονικό αρχείο, έγινε  
 σφραγιστή κατά ποσοστό **39%**

ΕΣΤΟΛΗΦΗΛ: 2015 - 2016







### ΥΠΟΜΝΗΜΑ

#### Δασικός Χάρτης


- ΔΑΣΟΣ ΕΠΙΤΟΜΗΣ ΕΚΚΛΗΣΙΑΣ ΤΩΝ ΠΑΡΤ. 1, 2, 3, 4 ΚΑΙ 5 ΑΡΙΘΜΟΥ 3 ΣΗΜΑΝΤΗ
- ΕΚΧΕΙΡΣΕ ΤΟΥ ΔΕΝ ΔΙΕΤΙΧΤΑΙ ΑΠΟ ΤΙΣ ΔΑΣΟΣΤΕ ΔΑΣΙΝΗΣ ΜΟΝΟΚΟΝΙΣΙΑΣ

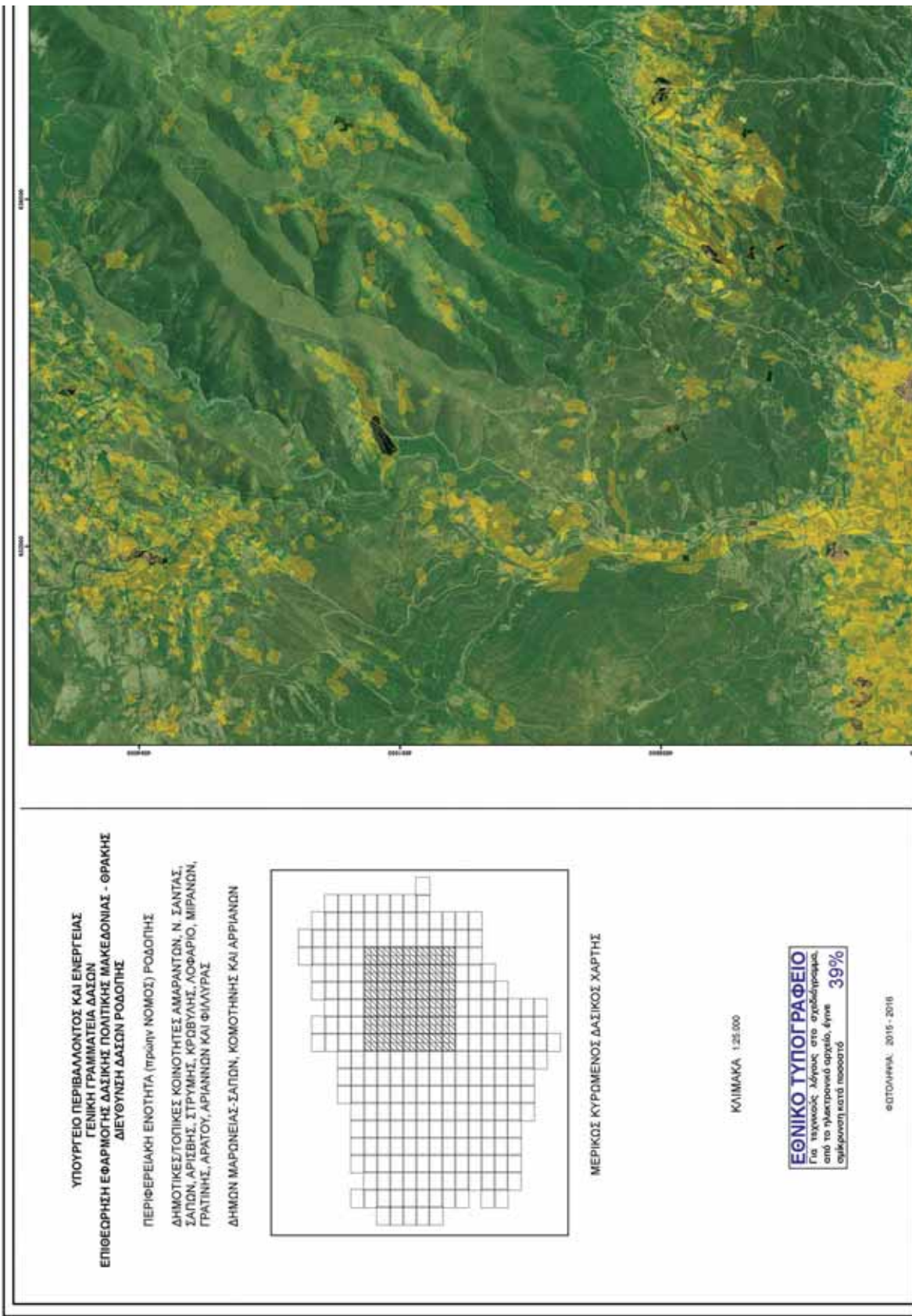
ΘΕΩΡΗΣΗΚΕ  
ΜΕ ΤΗΝ ΥΠ. ΑΡΙΘ. 341386/06-10-2022 ΑΠΟΦΑΣΗ ΔΕΥΤΕΡΟΒΑΘΜΙΑΣ  
ΠΟΛΙΤΙΚΗΣ (ΑΔΑ: 69ΔΗ46378-Ζ5Α)

ΕΠΙΣΥΜΠΛΗΡΩΣΗ  
ΣΤΗΝ ΥΠ. ΑΡΙΘ. 367908/18-10-2022 ΑΠΟΦΑΣΗ  
ΓΕΝΙΚΟΥ ΓΡΑΜΜΑΤΕΙΑ ΔΑΣΩΝ

ELEFTHRIOS TIGANOURIAS  
15.11.2022 11:28

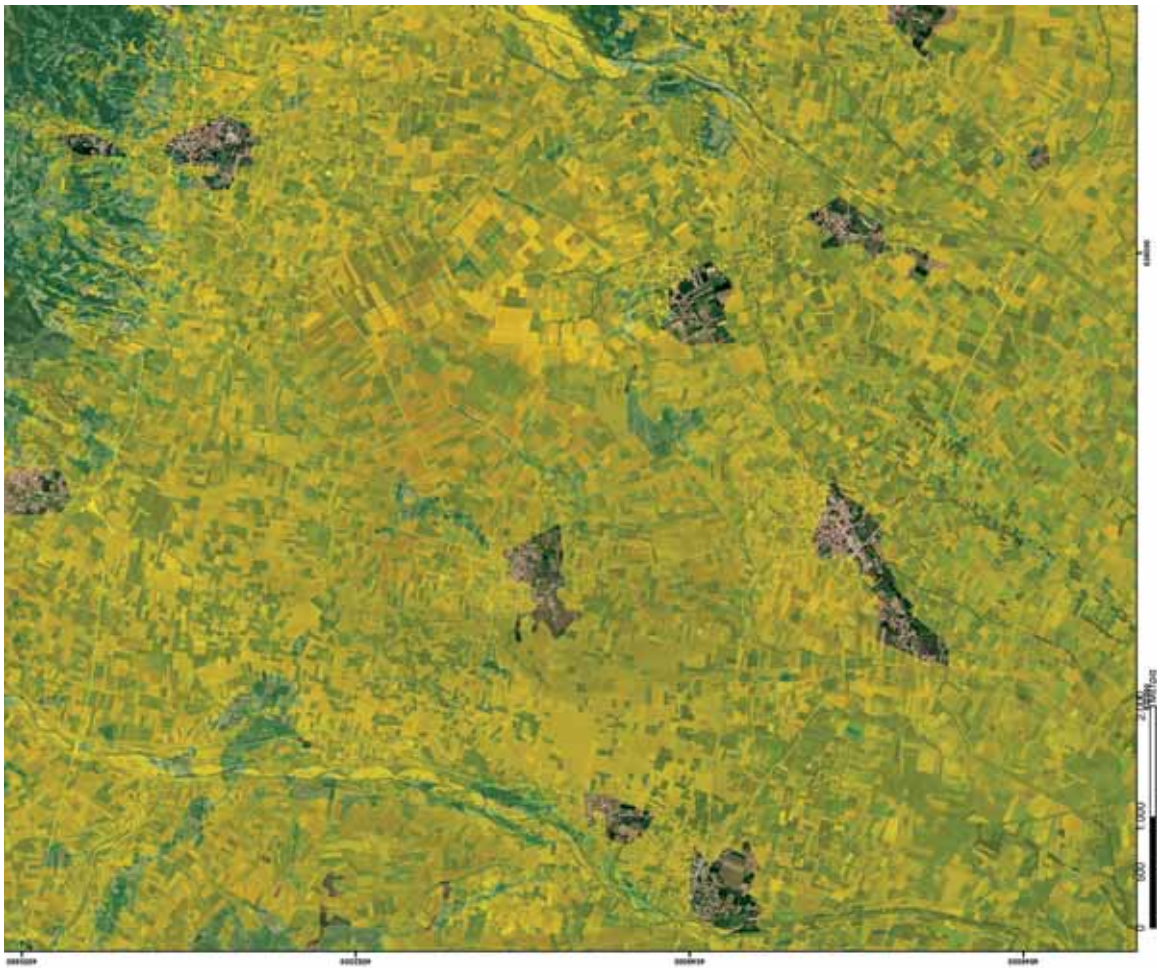












### ΥΠΟΜΝΗΜΑ

#### Δασικός Χάρτης

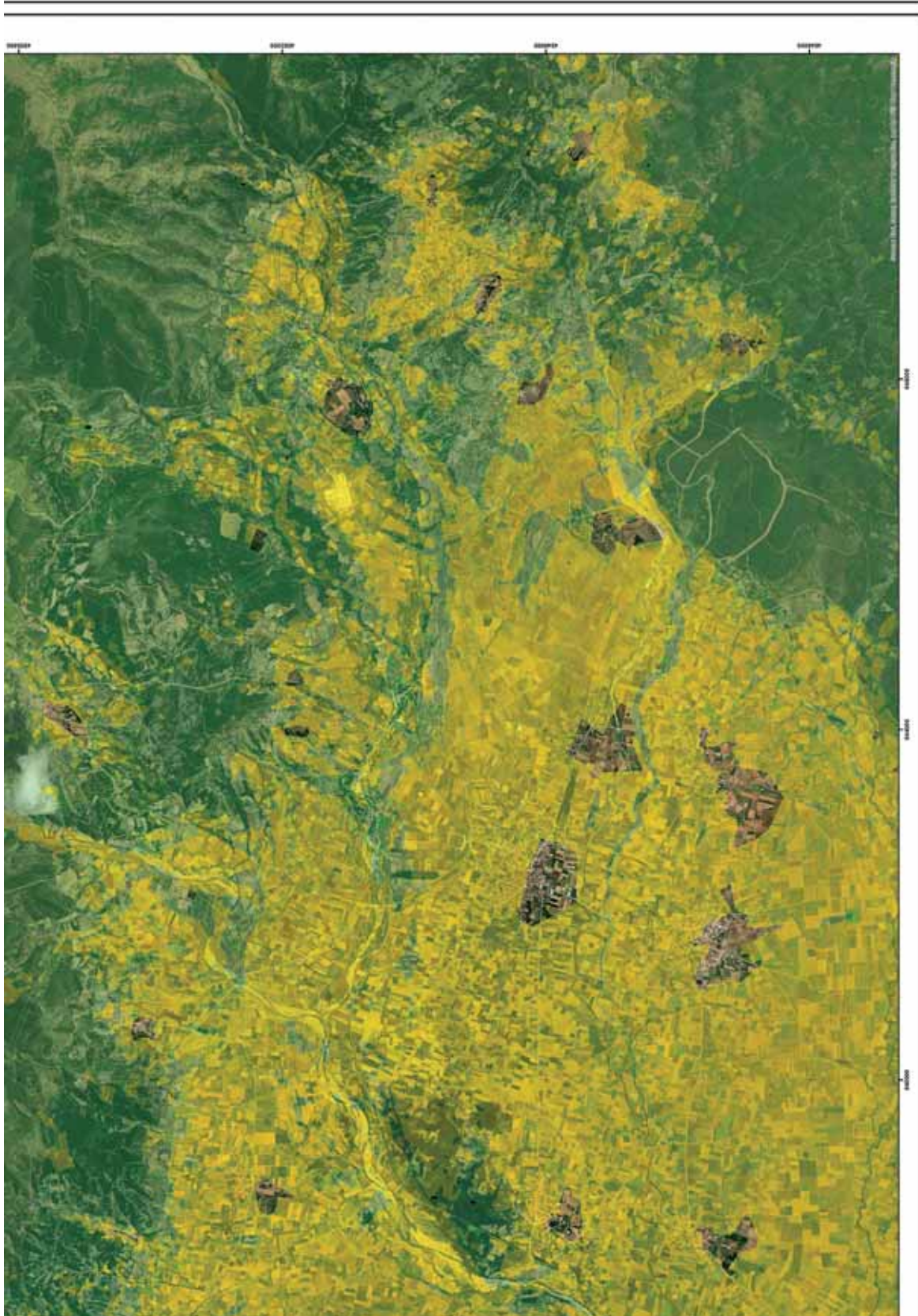
- ΔΑΣΟΣ ΕΝ ΤΗΣ ΕΚΤΑΣΗΣ ΤΩΝ ΠΑΡ. 1, 2, 3, 4 ΚΑΙ 8 ΑΡΘΡΟΥ 3188/97
- ΕΚΤΑΣΕΙΣ ΠΟΥ ΔΕΝ ΔΙΕΤΥΧΟΥΝ ΑΥΤΟ ΤΙΣ ΔΙΑΤΑΞΕΙΣ ΔΑΣΙΚΗΣ ΚΟΙΝΩΝΕΙΑΣ

ΜΕ ΤΗΝ ΥΠ. ΑΡΙΘ. 3412/2002-10-3002 ΑΠΟΦΑΣΗ ΔΙΕΥΘΥΝΣΗΣ ΔΑΣΩΝ  
ΡΕΘΥΜΝΗΣ (ΑΔΑ: Β0Δ460378-254)


ΕΠΕΚΥΜΑΤΕΤΑΙ  
ΣΤΗΝ ΥΠ. ΑΡΙΘ. 387508/28-10-2022 ΑΠΟΦΑΣΗ  
ΓΕΝΙΚΟΥ ΓΡΑΜΜΑΤΕΙΑ ΔΑΣΩΝ

ELEFTHERIOS TIGANOURIAS  
15.11.2022 11:37




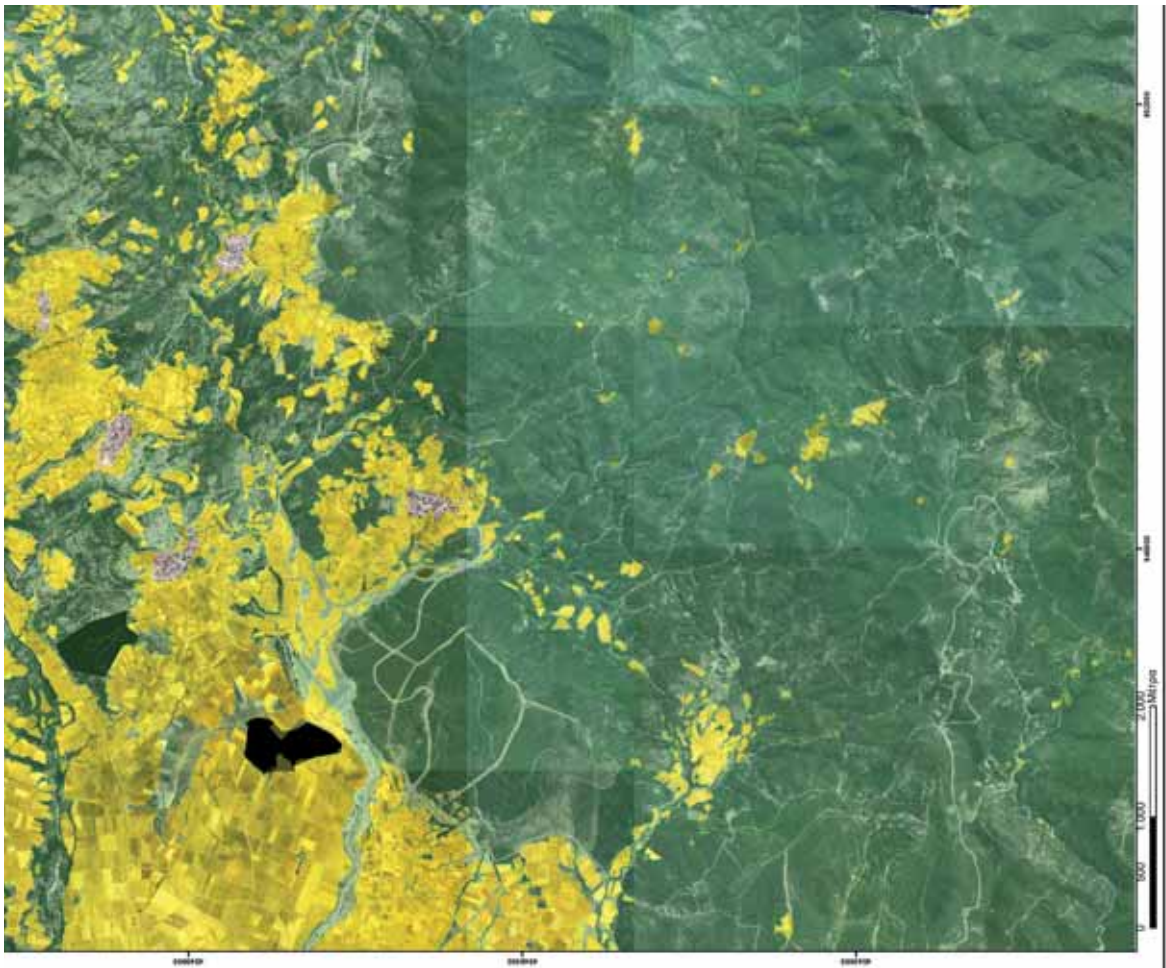












### ΥΠΟΜΝΗΜΑ

#### Δασικός Χάρτης


- ΔΑΣΙΚΕΣ ΕΠΙΤΡΕΪΣ ΕΚΤΑΣΕΩΣ ΤΕΤΡΑΓΩΝ 1, 2, 3, 4 ΚΑΙ 5 ΑΡΘΡΟΥ 31 ΠΑΡ. 1<sup>ο</sup>
- ΕΠΙΤΡΕΪΣ ΠΟΥ ΔΕΝ ΔΙΕΤΥΧΟΥΝ ΑΠΟ ΤΙΣ ΔΙΑΤΑΞΕΙΣ ΔΑΣΙΚΗΣ ΚΑΝΟΝΟΘΕΤΙΑΣ

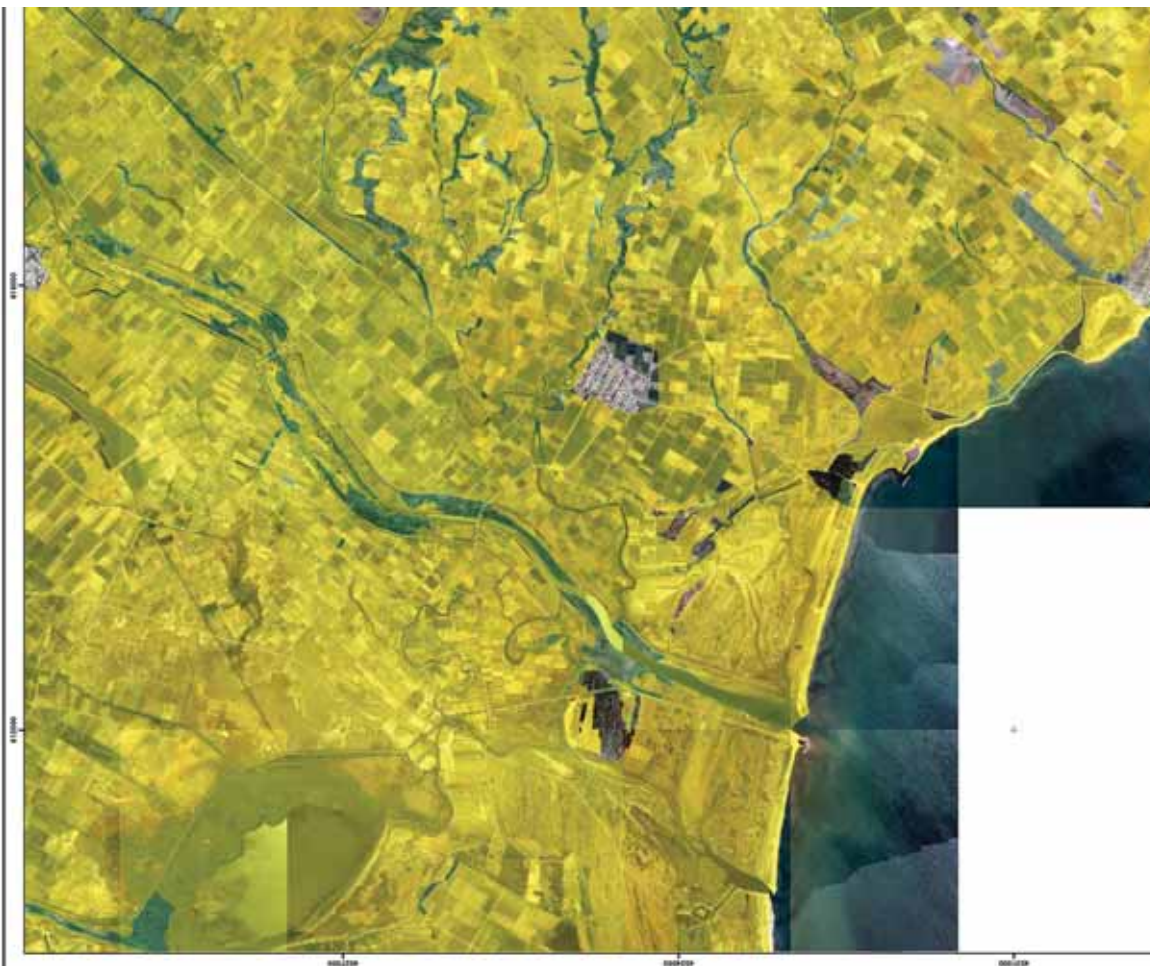
ΜΕ ΤΗΝ ΥΠ. ΑΡΙΘ. 3412/2002-10-30/02 ΑΠΟΦΑΣΗ ΔΙΕΥΘΥΝΣΗΣ ΔΑΣΩΝ  
ΡΕΘΥΜΝΗΣ (ΑΔΑ: ΒΙΩΔ465378-254)

ΕΠΕΚΥΜΑΤΕΤΑΙ  
ΣΤΗΝ ΥΠ. ΑΡΙΘ. 867/2007/28-10-2022 ΑΠΟΦΑΣΗ  
ΓΕΝΙΚΟΥ ΓΡΑΜΜΑΤΕΙΑ ΔΑΣΩΝ

ELEFTHRIOS TIGANOURIAS  
15.11.2022 12:52








ΥΠΟΥΡΓΕΙΟ ΠΕΡΙΒΑΛΛΟΝΤΟΣ ΚΑΙ ΕΝΕΡΓΕΙΑΣ  
ΓΕΝΙΚΗ ΓΡΑΜΜΑΤΕΙΑ ΔΑΣΩΝ  
ΕΠΙΘΕΩΡΗΣΗ ΕΦΑΡΜΟΓΗΣ ΔΑΣΙΚΗΣ ΠΟΛΙΤΙΚΗΣ ΜΑΚΕΔΟΝΙΑΣ - ΘΡΑΚΗΣ  
ΔΙΕΥΘΥΝΣΗ ΔΑΣΩΝ ΡΟΔΟΠΗΣ

ΠΕΡΙΦΕΡΕΙΑΚΗ ΕΝΟΤΗΤΑ (ΓΡΩΠΟΥ ΝΟΜΟΣ), ΡΟΔΟΠΗΣ  
ΔΗΜΟΤΙΚΕΣ/ΤΟΠΙΚΕΣ ΚΟΙΝΟΤΗΤΕΣ ΙΜΕΡΟΥ, ΚΡΩΒΥΛΗΣ,  
ΜΑΡΩΝΕΙΑΣ, ΜΙΡΑΝΙΩΝ, ΠΕΛΑΠΑΣ, ΠΡΟΣΚΥΝΗΤΩΝ,  
ΣΤΡΥΜΗΣ ΚΑΙ Ν. ΣΙΔΗΡΟΧΩΡΙΟΥ  
ΔΗΜΩΝ ΜΑΡΩΝΕΙΑΣ-ΣΑΠΩΝ ΚΑΙ ΚΟΜΟΤΗΝΗΣ




ΜΕΡΙΚΟΣ ΚΥΡΩΜΕΝΟΣ ΔΑΣΙΚΟΣ ΧΑΡΤΗΣ


ΚΛΙΜΑΚΑ 1:25.000

**ΕΘΝΙΚΟ ΤΥΠΟΓΡΑΦΕΙΟ**  
Για τεχνικούς λόγους στο σχεδιαγράμμα,  
από το ηλεκτρονικό αρχείο, έγινε  
σφίξιση κατά ποσοστό **39%**

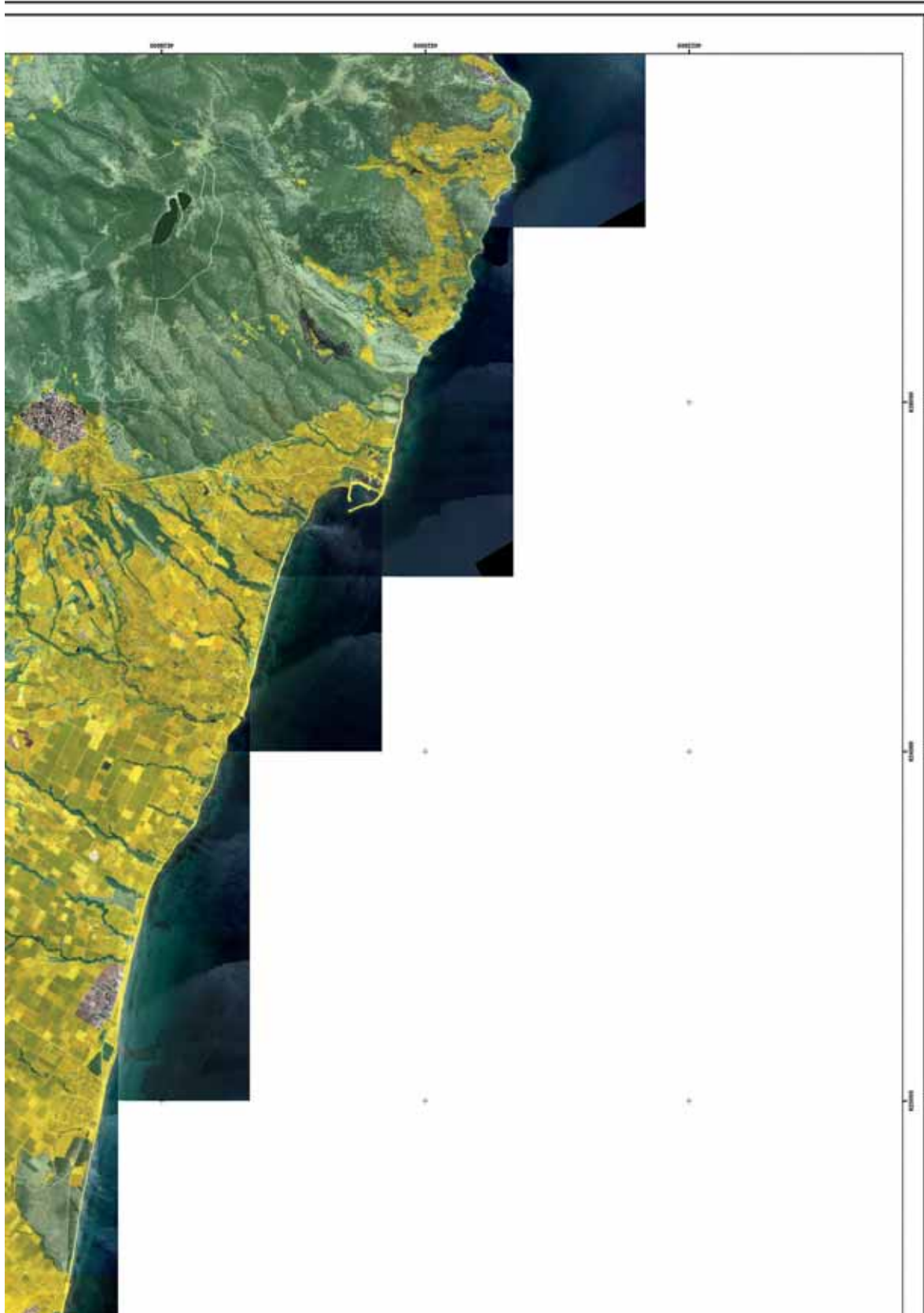
ΦΩΤΟΑΝΤΗΛΑ: 2015 - 2016








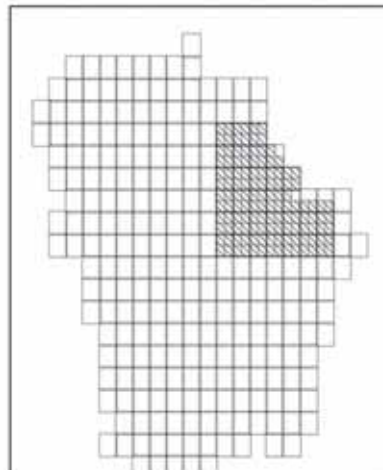






**ΥΠΟΥΡΓΕΙΟ ΠΕΡΙΒΑΛΛΟΝΤΟΣ ΚΑΙ ΕΝΕΡΓΕΙΑΣ  
ΓΕΝΙΚΗ ΓΡΑΜΜΑΤΕΙΑ ΔΑΣΩΝ  
ΕΠΙΒΕΒΡΩΣΗ ΕΦΑΡΜΟΓΗΣ ΔΑΣΙΚΗΣ ΠΟΛΙΤΙΚΗΣ ΜΑΚΕΔΟΝΙΑΣ - ΘΡΑΚΗΣ  
ΔΙΕΥΘΥΝΣΗ ΔΑΣΩΝ ΡΟΔΟΠΗΣ**

ΠΕΡΙΦΕΡΕΙΑΚΗ ΕΝΟΤΗΤΑ (ΠΡΩΤΗΝ ΝΟΜΟΣ) ΡΟΔΟΠΗΣ  
ΔΗΜΟΤΙΚΕΣ/ΠΟΛΙΤΙΚΕΣ ΚΟΙΝΟΤΗΤΕΣ ΑΜΑΡΑΝΤΩΝ, Ν. ΣΑΝΤΑΣ,  
ΣΑΠΩΝ, ΑΡΙΣΤΕΩΣ, ΚΡΕΒΥΛΗΣ, ΛΟΦΑΡΙΟΥ, ΜΙΡΑΝΩΝ, ΜΑΡΩΝΕΙΑΣ,  
ΑΡΙΑΝΩΝ ΚΑΙ Ν. ΣΙΔΗΡΟΧΩΡΙΟΥ  
ΔΗΜΩΝ ΜΑΡΩΝΕΙΑΣ-ΣΑΠΩΝ, ΚΟΜΟΤΗΝΗΣ ΚΑΙ ΑΡΡΙΑΝΩΝ



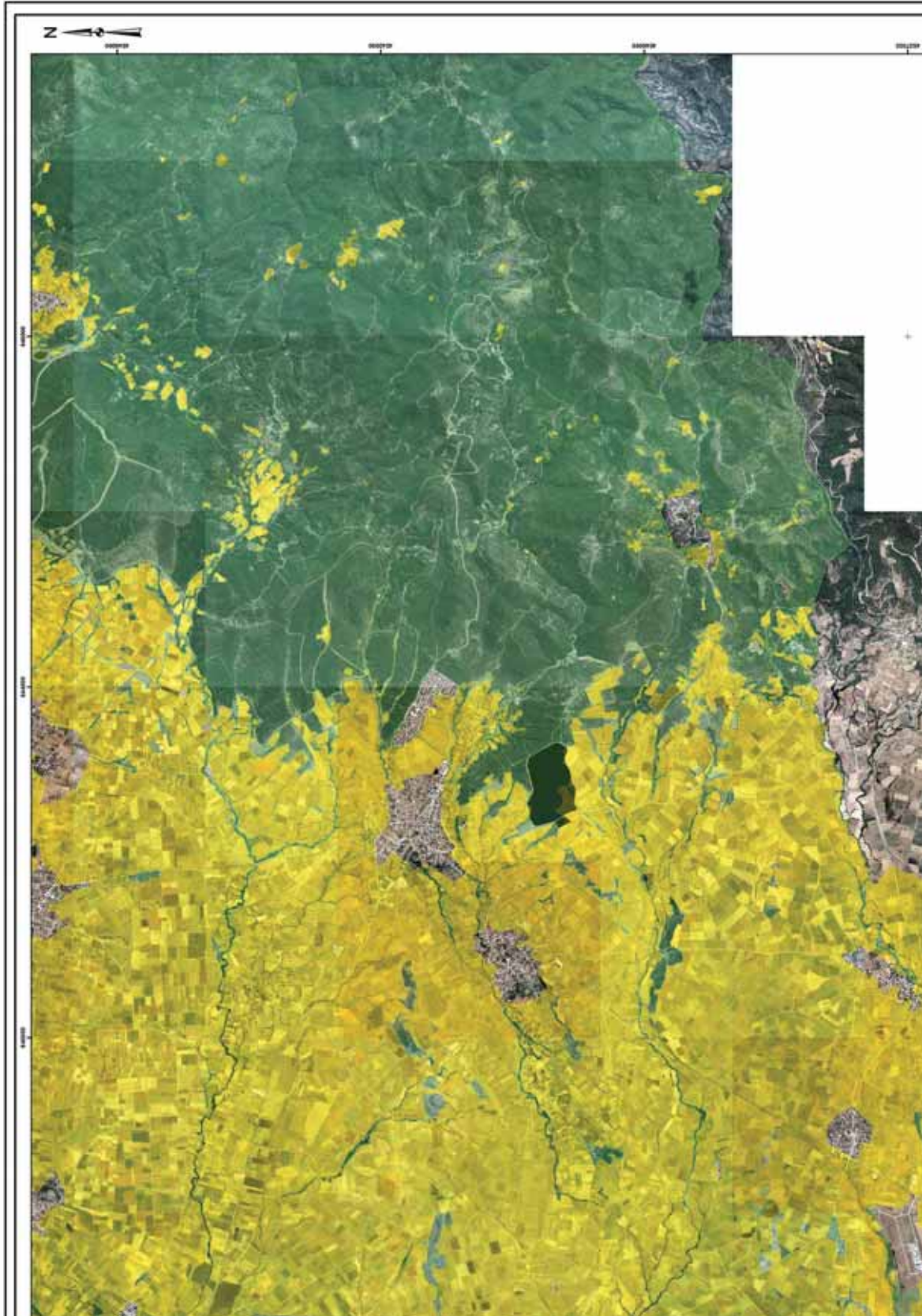
ΜΕΡΙΚΟΣ ΚΥΡΩΜΕΝΟΣ ΔΑΣΙΚΟΣ ΧΑΡΤΗΣ

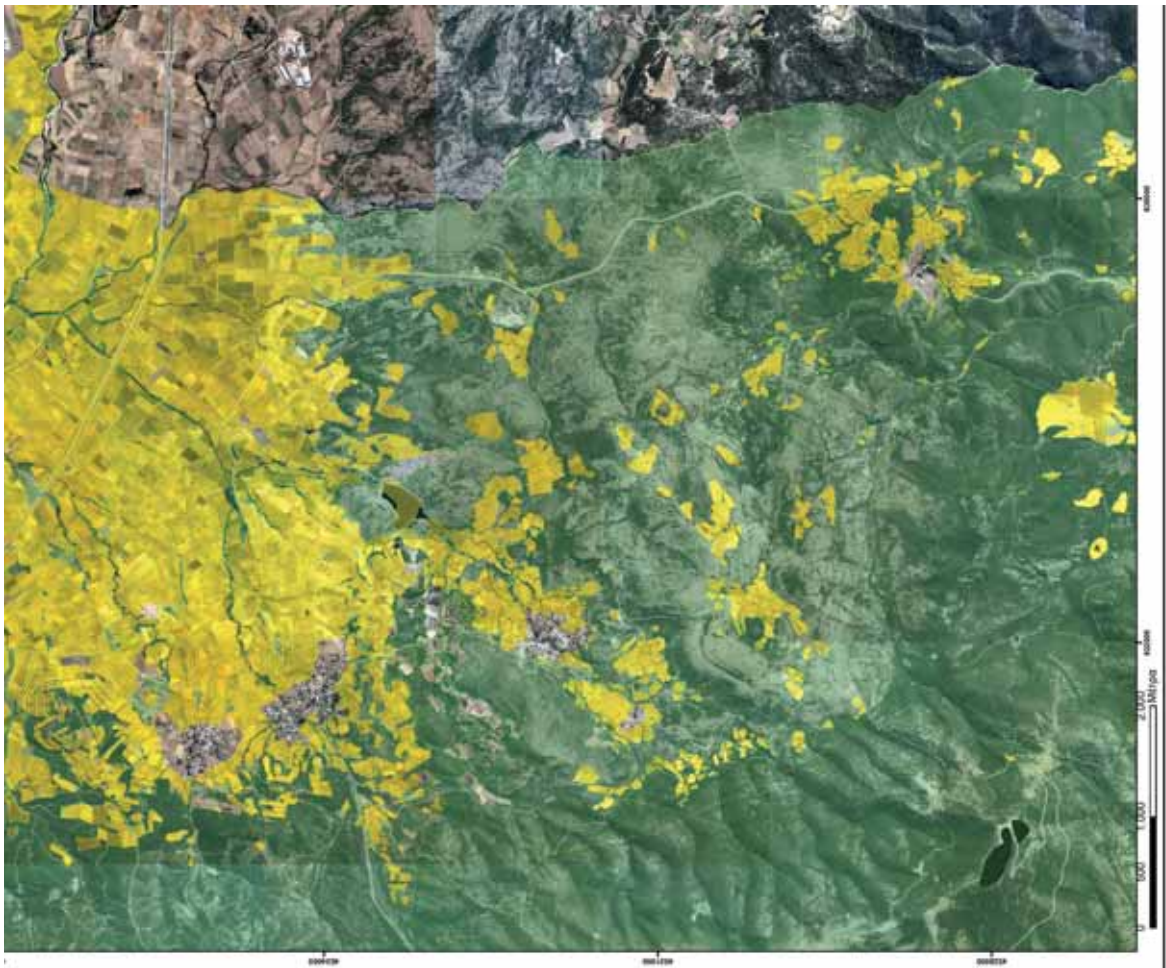
ΚΛΙΜΑΚΑ 1:25.000

**ΕΘΝΙΚΟ ΤΥΠΟΓΡΑΦΕΙΟ**  
Για τεχνικούς λόγους στο σχεδιάγραμμα,  
από το ηλεκτρονικό αρχείο, έγινε 39%  
σμίκρυνση κατά ποσοστό

ΦΩΤΟΓΡΑΦΙΑ: 2015 - 2016







### ΥΠΟΜΗΗΜΑ

#### Δασικός Χάρτης


- ΔΑΣΟΣ ΕΝ ΤΩΣ ΕΚΤΑΣΕΣ ΤΩΝ ΓΩΝ 1, 2, 3, 4 ΚΑΙ 5 ΑΡΘΡΟΥ 3 ΠΑΡΟΥΣ
- ΕΚΤΑΣΕΣ ΠΟΥ ΔΕΝ ΔΙΕΥΚΟΙΝΑΙ ΑΥΤΟ ΤΟΣ ΔΙΑΤΑΞΕΙΣ ΔΑΣΙΚΗΣ ΚΟΝΧΟΒΕΣΙΑΣ

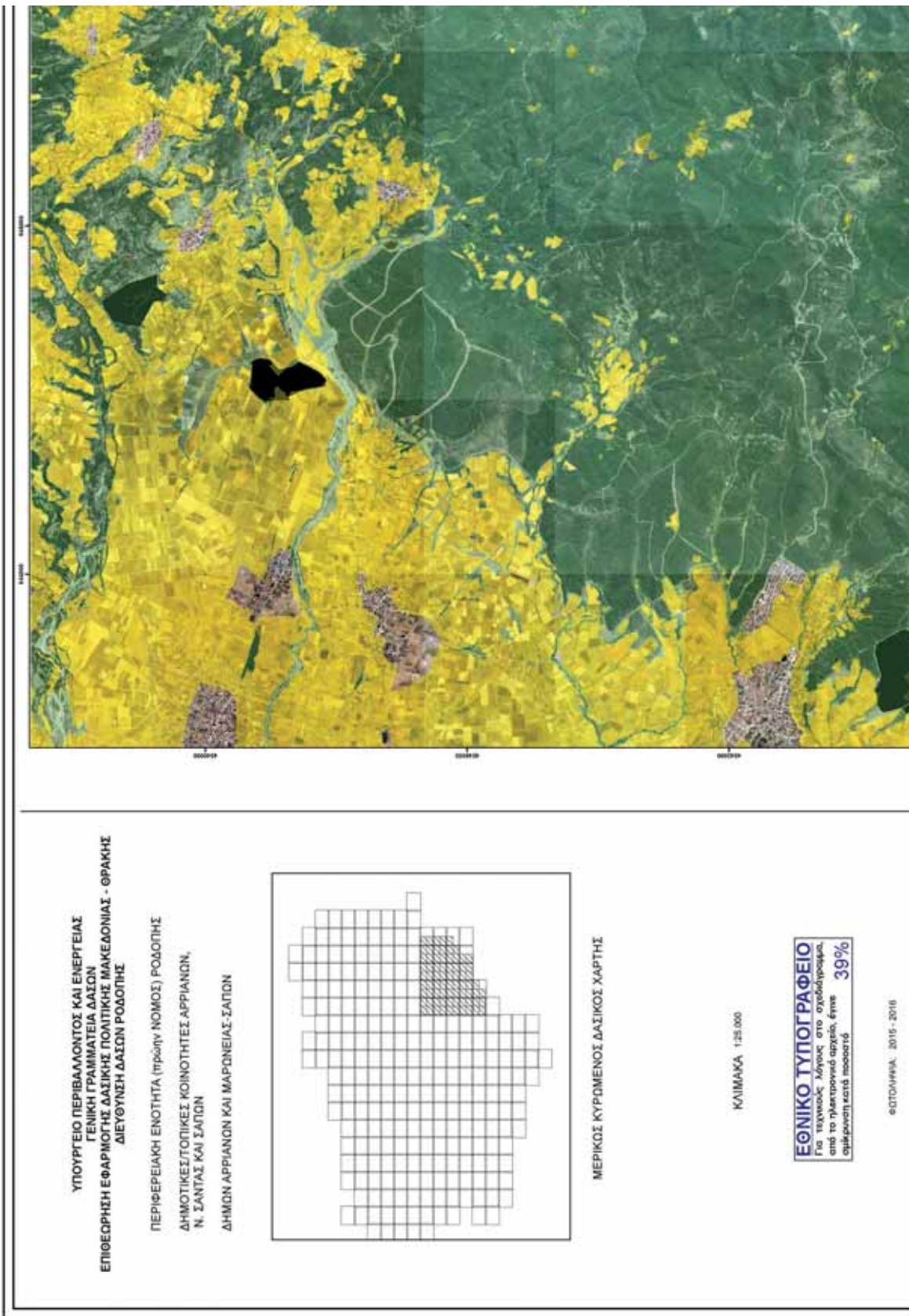
ΜΕ ΤΗΝ ΥΠ' ΑΡΙΘ. 341/2002/10-3002 ΑΠΟΦΑΣΗ ΔΙΕΥΘΥΝΣΗΣ ΔΑΣΩΝ  
ΡΟΔΩΤΗΣ (ΑΔΑ: Β0ΙΩ465378-254)

ΕΠΙΣΤΗΜΑΤΕΣ  
ΣΤΗΝ ΥΠ' ΑΡΙΘ. 307906/218-30-2022 ΑΠΟΦΑΣΗ  
ΓΕΝΙΚΟΥ ΓΡΑΜΜΑΤΕΙΑ ΔΑΣΩΝ


ΕΛΕΥΘΗΡΙΟΣ ΤΙΓΑΝΟΥΡΙΑΣ  
15.11.2022 12:06

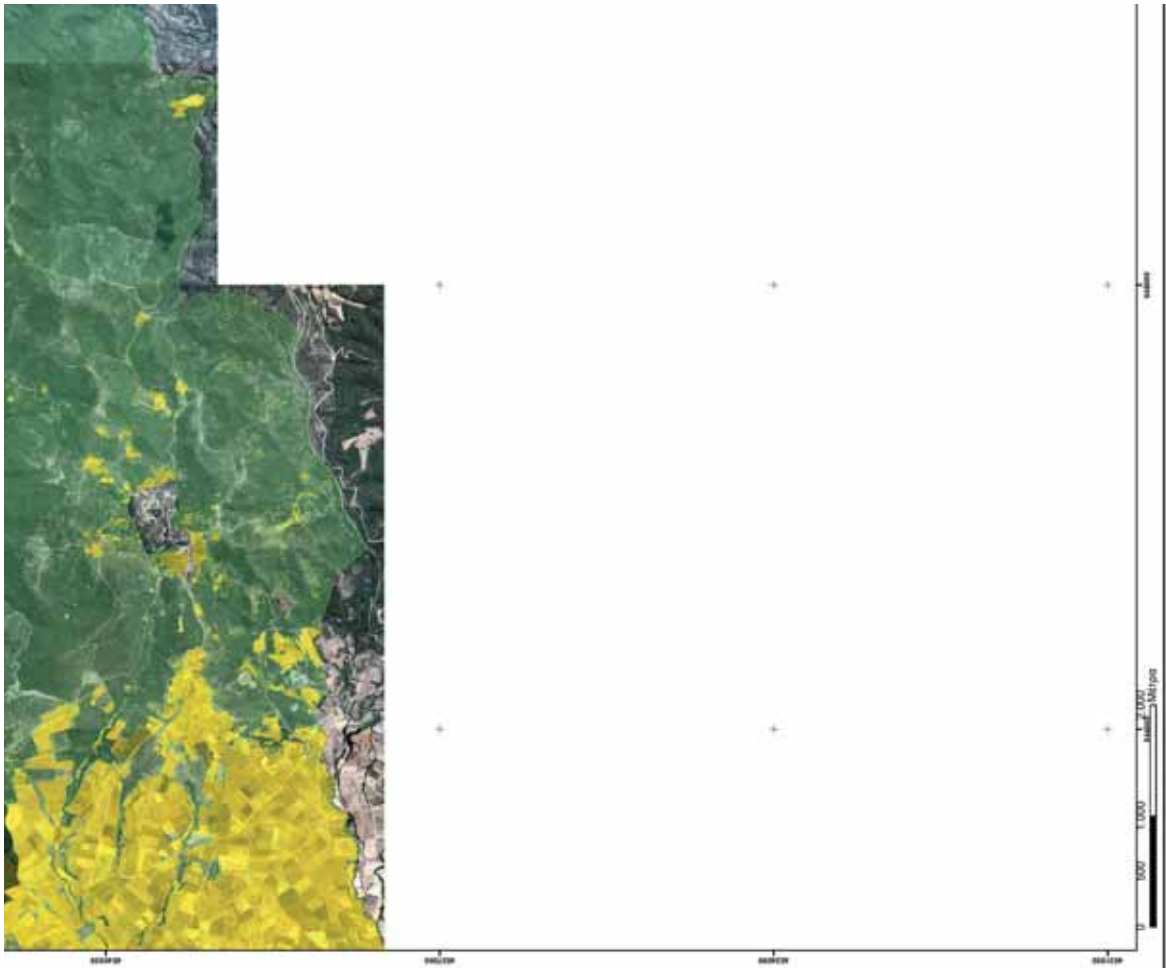












### ΥΠΟΜΗΗΜΑ

#### Δασικός Χάρτης


ΔΑΣΟΣ ΕΝΤΕΛΕΣ ΤΩ ΓΡΑΦ. 1, 2, 3, 4 ΚΑΙ 5 ΑΡΘΡΟΥ 3 ΠΑΡ. 1  
ΕΠΙΣΤΑΣΕΩΣ ΠΟΥ ΔΕΝ ΔΙΕΤΥΧΟΥΝ ΑΥΤΟ ΤΙΣ ΔΙΑΤΑΞΕΙΣ ΔΑΣΟΥΣ ΚΟΜΜΟΒΕΔΩΣ

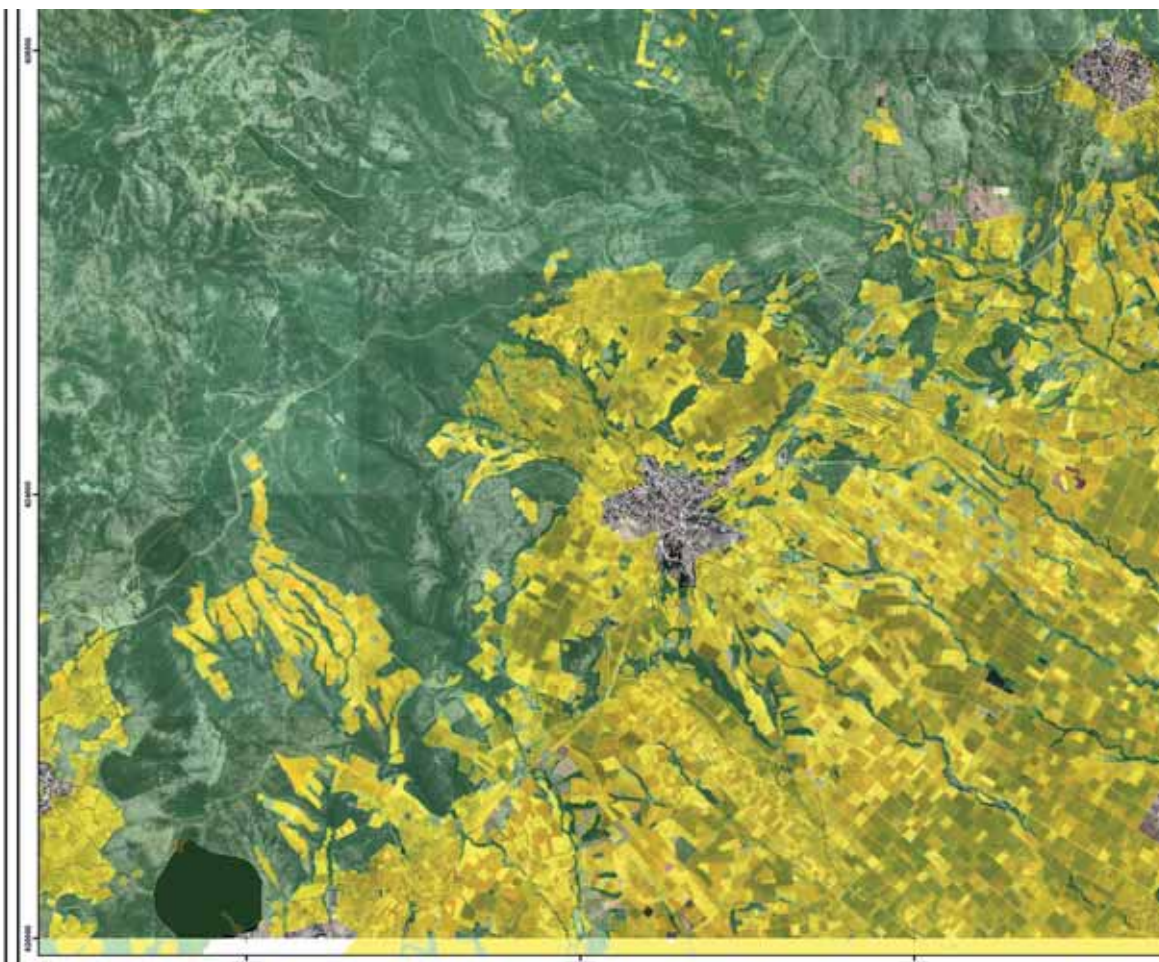
ΘΕΩΡΗΣΗ  
ΜΕ ΤΗΝ ΥΠ. ΑΡΙΘ. 34129605-10-2022 ΑΠΟΦΑΣΗ ΔΙΕΥΘΥΝΣΗΣ ΔΑΣΩΝ  
ΡΟΔΟΥΤΗΣ (ΑΔΑ: 68Λ465378-254)

ΕΠΙΣΤΑΣΕΩΣ  
ΣΤΗΝ ΥΠ. ΑΡΙΘ. 352908238-20-2022 ΑΠΟΦΑΣΗ  
ΓΕΝΙΚΟΥ ΓΡΑΜΜΑΤΕΑ ΔΑΣΩΝ

ELEFTHERIOS TIGANOURIAS  
15.11.2022 12:13








ΥΠΟΥΡΓΕΙΟ ΠΕΡΙΒΑΛΛΟΝΤΟΣ ΚΑΙ ΕΝΕΡΓΕΙΑΣ  
ΓΕΝΙΚΗ ΓΡΑΜΜΑΤΕΙΑ ΔΑΣΩΝ  
ΕΠΙΘΕΩΡΗΣΗ ΕΦΑΡΜΟΓΗΣ ΔΑΣΙΚΗΣ ΠΟΛΙΤΙΚΗΣ ΜΑΚΕΔΟΝΙΑΣ - ΘΡΑΚΗΣ  
ΔΙΕΥΘΥΝΣΗ ΔΑΣΩΝ ΡΟΔΟΠΗΣ

ΠΕΡΙΦΕΡΕΙΑΚΗ ΕΝΟΤΗΤΑ (πρώην ΝΟΜΟΣ) ΡΟΔΟΠΗΣ

ΔΗΜΟΤΙΚΕΣ/ΓΟΤΙΚΕΣ ΚΟΙΝΟΤΗΤΕΣ ΚΡΩΒΥΛΗΣ,  
ΜΑΡΩΝΕΙΑΣ, ΜΙΡΑΝΩΝ, ΠΕΛΑΓΙΑΣ, ΠΡΟΣΚΥΝΗΤΩΝ,  
ΣΤΡΥΜΗΣ, ΞΥΛΓΑΝΗΣ ΚΑΙ ΣΑΠΩΝ

ΔΗΜΟΥ ΜΑΡΩΝΕΙΑΣ-ΣΑΠΩΝ



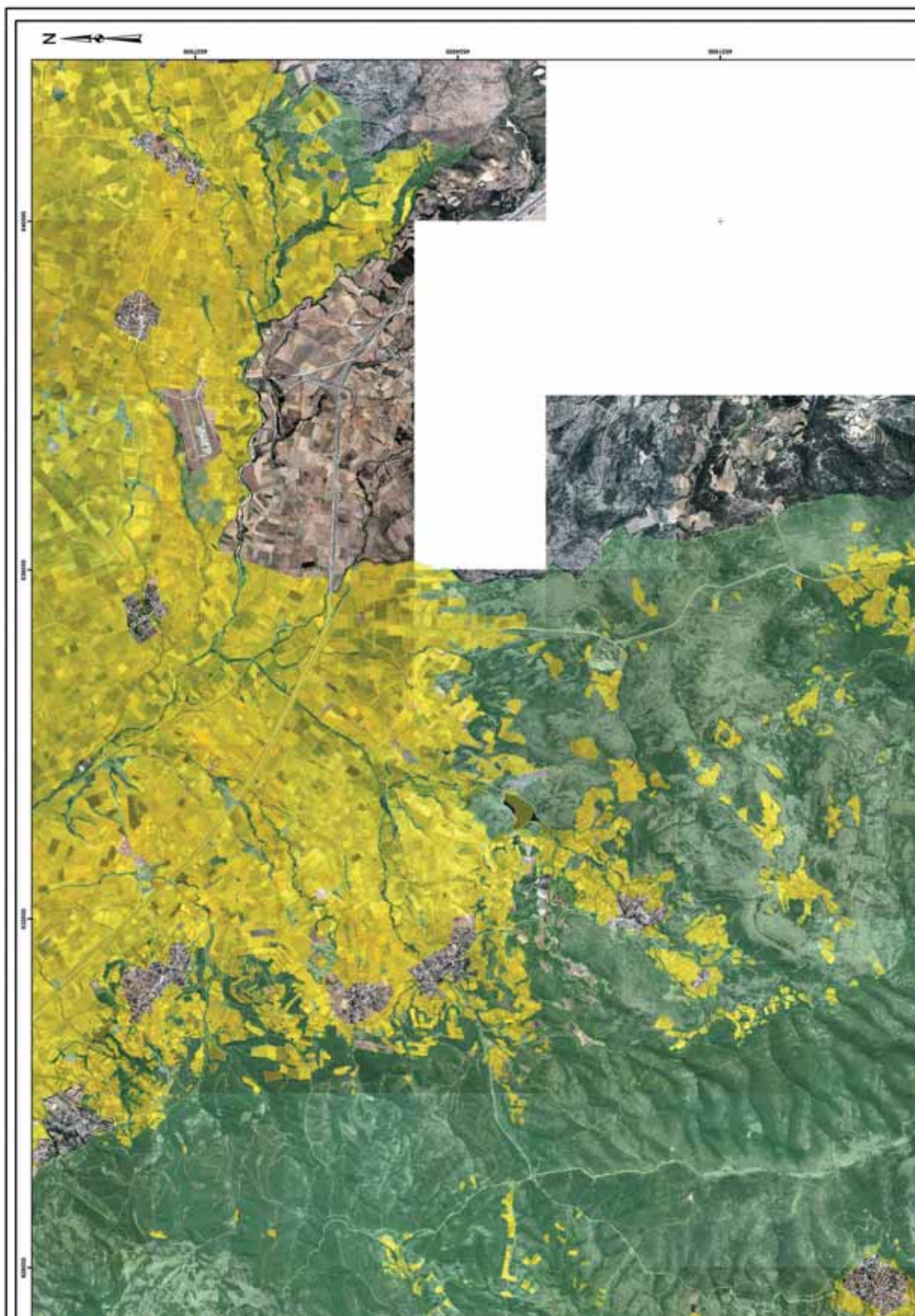
ΜΕΡΙΚΟΣ ΚΥΡΩΜΕΝΟΣ ΔΑΣΙΚΟΣ ΧΑΡΤΗΣ

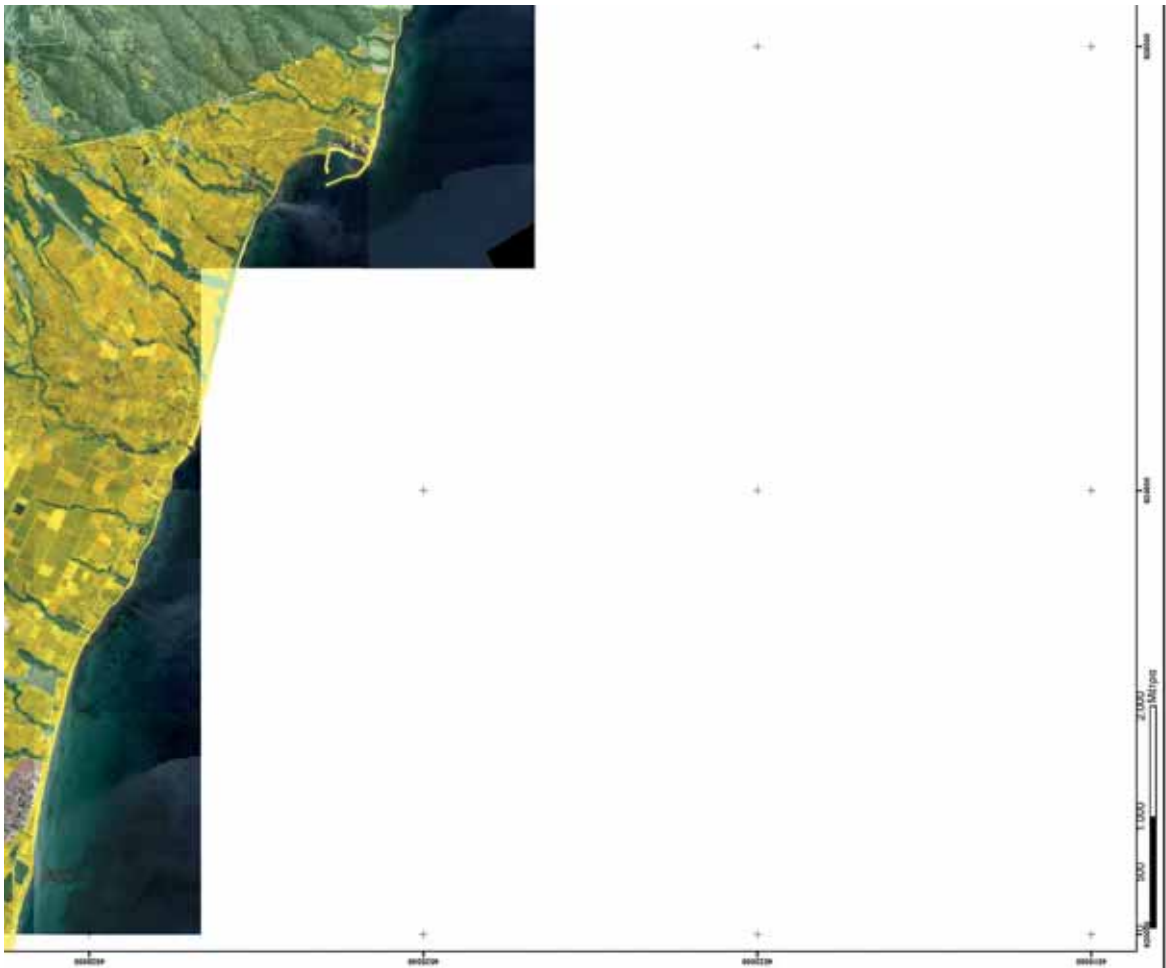
ΚΛΙΜΑΚΑ 1:25.000

**ΕΘΝΙΚΟ ΤΥΠΟΓΡΑΦΕΙΟ**  
Για ταχυσέλιδο λήψεις στο σχεδιαστικό στάδιο, από το ηλεκτρονικό αρχείο, έγινε **39%** αμείωση κατά ποσοστό

ΦΩΤΟΛΗΨΙΑ: 2015 - 2016







### ΥΠΟΜΝΗΜΑ

#### Δασικός Χάρτης


ΔΑΣΙΚΕΣ ΕΝ/ΤΡΙΤΕΣ ΕΚΤΑΣΕΙΣ ΤΩΝ ΓΡΑΦ. 1, 2, 3, 4 ΚΑΙ 5 ΑΡΧ.ΠΟΥ 3/10/00/79  
ΕΠΙΣΤΑΣΕΙΣ ΠΟΥ ΔΕΝ ΔΙΕΤΥΧΟΥΝ ΑΠΟ ΤΙΣ ΔΙΑΤΑΞΕΙΣ ΔΑΣΙΚΗΣ ΚΑΘΟΡΙΣΤΕΑΣ

ΜΕ ΤΗΝ ΥΠ. ΑΠ.Θ. 341/2000ΣΦ 10/3002 ΑΠΟΦΑΣΗ ΔΙΕΥΘΥΝΣΗΣ ΔΑΣΩΝ  
ΡΕΘΥΜΝΗΣ (ΑΔΑ: Β0Δ465378-254)

ΕΠΙΣΤΑΣΕΙΣ  
ΕΠΙ ΤΗΣ ΥΠ. ΑΠ.Θ. 367/2002ΣΦ 20/2022 ΑΠΟΦΑΣΗ  
ΓΕΝΙΚΟΥ ΓΡΑΜΜΑΤΕΙΑ ΔΑΣΩΝ

ELEFTHRIOS TIGANOURIAS  
15.11.2022 12:52





Η απόφαση αυτή να δημοσιευθεί στην Εφημερίδα της Κυβερνήσεως.

Κομοτηνή, 18 Οκτωβρίου 2022

Ο Γενικός Γραμματέας Δασών

ΚΩΝΣΤΑΝΤΙΝΟΣ ΑΡΑΒΩΣΗΣ





## ΕΘΝΙΚΟ ΤΥΠΟΓΡΑΦΕΙΟ

Το Εθνικό Τυπογραφείο αποτελεί δημόσια υπηρεσία υπαγόμενη στην Προεδρία της Κυβέρνησης και έχει την ευθύνη τόσο για τη σύνταξη, διαχείριση, εκτύπωση και κυκλοφορία των Φύλλων της Εφημερίδας της Κυβερνήσεως (ΦΕΚ), όσο και για την κάλυψη των εκτυπωτικών - εκδοτικών αναγκών του δημοσίου και του ευρύτερου δημόσιου τομέα (ν. 3469/2006/Α' 131 και π.δ. 29/2018/Α'58).

### 1. ΦΥΛΛΟ ΤΗΣ ΕΦΗΜΕΡΙΔΑΣ ΤΗΣ ΚΥΒΕΡΝΗΣΕΩΣ (ΦΕΚ)

- Τα **ΦΕΚ σε ηλεκτρονική μορφή** διατίθενται δωρεάν στο [www.et.gr](http://www.et.gr), την επίσημη ιστοσελίδα του Εθνικού Τυπογραφείου. Όσα ΦΕΚ δεν έχουν ψηφιοποιηθεί και καταχωριστεί στην ανωτέρω ιστοσελίδα, ψηφιοποιούνται και αποστέλλονται επίσης δωρεάν με την υποβολή αίτησης, για την οποία αρκεί η συμπλήρωση των αναγκαίων στοιχείων σε ειδική φόρμα στον ιστότοπο [www.et.gr](http://www.et.gr).
- Τα **ΦΕΚ σε έντυπη μορφή** διατίθενται σε μεμονωμένα φύλλα είτε απευθείας από το Τμήμα Πωλήσεων και Συνδρομητών, είτε ταχυδρομικά με την αποστολή αιτήματος παραγγελίας μέσω των ΚΕΠ, είτε με ετήσια συνδρομή μέσω του Τμήματος Πωλήσεων και Συνδρομητών. Το κόστος ενός ασπρόμαυρου ΦΕΚ από 1 έως 16 σελίδες είναι 1,00 €, αλλά για κάθε επιπλέον οκτασέλιδο (ή μέρος αυτού) προσauξάνεται κατά 0,20 €. Το κόστος ενός έγχρωμου ΦΕΚ από 1 έως 16 σελίδες είναι 1,50 €, αλλά για κάθε επιπλέον οκτασέλιδο (ή μέρος αυτού) προσauξάνεται κατά 0,30 €. Το τεύχος Α.Σ.Ε.Π. διατίθεται δωρεάν.

#### • Τρόποι αποστολής κειμένων προς δημοσίευση:

Α. Τα κείμενα προς δημοσίευση στο ΦΕΚ, από τις υπηρεσίες και τους φορείς του δημοσίου, αποστέλλονται ηλεκτρονικά στη διεύθυνση [webmaster.et@et.gr](mailto:webmaster.et@et.gr) με χρήση προηγμένης ψηφιακής υπογραφής και χρονοσήμανσης.

Β. Κατ' εξαίρεση, όσοι πολίτες δεν διαθέτουν προηγμένη ψηφιακή υπογραφή μπορούν είτε να αποστέλλουν ταχυδρομικά, είτε να καταθέτουν με εκπρόσωπό τους κείμενα προς δημοσίευση εκτυπωμένα σε χαρτί στο Τμήμα Παραλαβής και Καταχώρισης Δημοσιευμάτων.

- Πληροφορίες, σχετικά με την αποστολή/κατάθεση εγγράφων προς δημοσίευση, την ημερήσια κυκλοφορία των Φ.Ε.Κ., με την πώληση των τευχών και με τους ισχύοντες τιμοκαταλόγους για όλες τις υπηρεσίες μας, περιλαμβάνονται στον ιστότοπο ([www.et.gr](http://www.et.gr)). Επίσης μέσω του ιστότοπου δίδονται πληροφορίες σχετικά με την πορεία δημοσίευσης των εγγράφων, με βάση τον Κωδικό Αριθμό Δημοσιεύματος (ΚΑΔ). Πρόκειται για τον αριθμό που εκδίδει το Εθνικό Τυπογραφείο για όλα τα κείμενα που πληρούν τις προϋποθέσεις δημοσίευσης.

### 2. ΕΚΤΥΠΩΤΙΚΕΣ - ΕΚΔΟΤΙΚΕΣ ΑΝΑΓΚΕΣ ΤΟΥ ΔΗΜΟΣΙΟΥ

Το Εθνικό Τυπογραφείο ανταποκρινόμενο σε αιτήματα υπηρεσιών και φορέων του δημοσίου αναλαμβάνει να σχεδιάσει και να εκτυπώσει έντυπα, φυλλάδια, βιβλία, αφίσες, μπλοκ, μηχανογραφικά έντυπα, φακέλους για κάθε χρήση, κ.ά.

Επίσης σχεδιάζει ψηφιακές εκδόσεις, λογότυπα και παράγει οπτικοακουστικό υλικό.

**Ταχυδρομική Διεύθυνση:** Καποδιστρίου 34, τ.κ. 10432, Αθήνα

**ΤΗΛΕΦΩΝΙΚΟ ΚΕΝΤΡΟ:** 210 5279000 - fax: 210 5279054

#### ΕΞΥΠΗΡΕΤΗΣΗ ΚΟΙΝΟΥ

**Πωλήσεις - Συνδρομές:** (Ισόγειο, τηλ. 210 5279178 - 180)

**Πληροφορίες:** (Ισόγειο, Γρ. 3 και τηλεφ. κέντρο 210 5279000)

**Παραλαβή Δημ. Ύλης:** (Ισόγειο, τηλ. 210 5279167, 210 5279139)

**Ωράριο για το κοινό:** Δευτέρα ως Παρασκευή: 8:00 - 13:30

Ιστότοπος: [www.et.gr](http://www.et.gr)

Πληροφορίες σχετικά με την λειτουργία του ιστότοπου: [helpdesk.et@et.gr](mailto:helpdesk.et@et.gr)

Αποστολή ψηφιακά υπογεγραμμένων εγγράφων προς δημοσίευση στο ΦΕΚ: [webmaster.et@et.gr](mailto:webmaster.et@et.gr)

Πληροφορίες για γενικό πρωτόκολλο και αλληλογραφία: [grammateia@et.gr](mailto:grammateia@et.gr)

**Πείτε μας τη γνώμη σας,**

για να βελτιώσουμε τις υπηρεσίες μας, συμπληρώνοντας την ειδική φόρμα στον ιστότοπό μας.

