



Signature valid  
Digitally signed by  
VARDARA ZAFIROPOULOU AKI  
DN: c=GR, o=ΥΠΟΥΡΓΕΙΟ ΠΕΡΙΒΑΛΛΟΝΤΟΣ  
ΚΑΙ ΕΝΕΡΓΕΙΑΣ, ou=ΥΠΟΥΡΓΕΙΟ ΠΕΡΙΒΑΛΛΟΝΤΟΣ  
ΚΑΙ ΕΝΕΡΓΕΙΑΣ, email=V.ZAFIROPOULOU@ypen.gov.gr,  
Location: Athens, Ethniko  
Typografio

11537

# ΕΦΗΜΕΡΙΔΑ ΤΗΣ ΚΥΒΕΡΝΗΣΕΩΣ ΤΗΣ ΕΛΛΗΝΙΚΗΣ ΔΗΜΟΚΡΑΤΙΑΣ

24 Νοεμβρίου 2022

ΤΕΥΧΟΣ ΤΕΤΑΡΤΟ

Αρ. Φύλλου 887

## ΑΠΟΦΑΣΕΙΣ

Αριθμ. 134676

**Μερική κύρωση του δασικού χάρτη των Τοπικών και Δημοτικών Κοινοτήτων Δήμων Αρταίων, Νικολάου Σκουφά, Κεντρικών Τζουμέρκων και Γεωργίου Καραϊσκάκη, του συνόλου της Π.Ε. Άρτας.**

Ο ΓΕΝΙΚΟΣ ΓΡΑΜΜΑΤΕΑΣ ΔΑΣΩΝ  
ΤΟΥ ΥΠΟΥΡΓΕΙΟΥ ΠΕΡΙΒΑΛΛΟΝΤΟΣ  
ΚΑΙ ΕΝΕΡΓΕΙΑΣ

Έχοντας υπόψη:

1. Το άρθρο 17 του ν. 3889/2010 «Χρηματοδότηση Περιβαλλοντικών Παρεμβάσεων, Πράσινο Ταμείο, Κύρωση Δασικών Χαρτών και άλλες διατάξεις», (Α' 182).

2. Το άρθρο 28 του ν. 2664/1998 «Εθνικό Κτηματολόγιο και άλλες διατάξεις» (Α' 275).

3. Το άρθρο 3 του ν. 998/1979 «Περί προστασίας των δασών και των δασικών εν γένει εκτάσεων της Χώρας» (Α' 289).

4. Τα άρθρα 48 και 50 του ν. 4685/2020 (Α' 92).

5. Το άρθρο 39 του ν. 4801/2021 (Α' 83).

6. Το άρθρο τρίτο της από 13.8.2021 Π.Ν.Π. «Έκτακτα μέτρα για την αποτελεσματική προστασία και την ταχεία αποκατάσταση του φυσικού περιβάλλοντος, την άμεση στήριξη των πληγέντων από τις πυρκαγιές του Ιουλίου/Αυγούστου 2021 και συναφείς διατάξεις» (Α' 143), η οποία κυρώθηκε με το άρθρο 2 του ν. 4824/2021 (Α' 156).

7. Τα άρθρα 47 έως 52 και 55 του ν. 4915/2022 (Α' 63) για την ολοκλήρωση της μεταφοράς των δασικών υπηρεσιών στο Υπουργείο Περιβάλλοντος και Ενέργειας.

8. Το π.δ. 132/2017 «Οργανισμός Υπουργείου Περιβάλλοντος και Ενέργειας (Υ.Π.ΕΝ.)» (Α' 160), όπως τροποποιήθηκε με το π.δ. 29/2022 (Α' 77).

9. Το π.δ. 6/2022 «Σύσταση και μετονομασία Γενικών Γραμματειών, σύσταση Ειδικής Γραμματείας, μεταφορά υπηρεσιών και αρμοδιοτήτων» (Α' 17).

10. Την υπό στοιχεία οικ. ΥΠΕΝ/ΥΠΡΓ/11835/1139/08.02.2022 κοινή απόφαση Πρωθυπουργού και Υπουργού Περιβάλλοντος και Ενέργειας «Διορισμός Γενικού Γραμματέα Δασών του Υπουργείου Περιβάλλοντος και Ενέργειας» (ΥΟΔΔ 76).

11. Την υπ' αρ. 158576/1579/04.07.2017 απόφαση Υ.Π.ΕΝ. «Καθορισμός τεχνικών προδιαγραφών και τιμολογίου υπολογισμού προεκτιμώμενων αμοιβών για τις εργασίες κατάρτισης δασικών χαρτών» (Β' 2373).

12. Την υπ' αρ. 146776/2459/21.10.2016 απόφαση Υ.Π.ΕΝ. «Καθορισμός θεμάτων σχετικών με την παρ. 1 εδάφια β', γ', δ' και ε' του άρθρου 21 του ν. 3889/2010» (Β' 3532), όπως συμπληρώθηκε μετά και την υπ' αρ. 163993/2909/07.12.2017 απόφαση Υ.Π.ΕΝ. (Β' 4430).

13. Την υπ' αρ. 143792/1794/03.08.2016 απόφαση Αναπληρωτή Υπουργού Περιβάλλοντος και Ενέργειας με την οποία καθορίστηκαν θέματα σχετικά με τον ειδικό δικτυακό τόπο ανάρτησης δασικών χαρτών και υποβολής αντιρρήσεων (Β' 2750).

14. Την υπό στοιχεία ΥΠΕΝ/ΔΔΥ/70401/5167/06.07.2022 (ΑΔΑ: Ω8ΔΡ4653Π8-7ΨΡ) απόφαση του Υπουργού Π.ΕΝ. «Τοποθέτηση Προϊσταμένων σε θέσεις ευθύνης επιπέδου Γενικής Διεύθυνσης στις Επιθεωρήσεις Εφαρμογής Δασικής Πολιτικής του Υπουργείου Περιβάλλοντος και Ενέργειας».

15. Την υπό στοιχεία ΥΠΕΝ/ΔΔΥ/74827/5576/18.07.2022 (ΑΔΑ: Ψ1184653Π8-ΘΩΥ) απόφαση του Υπουργού Π.ΕΝ. «Τοποθέτηση Προϊσταμένων στη Διεύθυνση Συντονισμού και Επιθεώρησης Δασών και στο Τμήμα Υποστηρικτικής Λειτουργίας της Επιθεώρησης Εφαρμογής Δασικής Πολιτικής Ηπείρου-Δυτικής Μακεδονίας του ΥΠΕΝ».

16. Την υπό στοιχεία ΥΠΕΝ/ΔΔΥ/99075/7360/29.09.2022 (ΑΔΑ: 6ΣΖΓ4653Π8-ΞΗ4) απόφαση του Υπουργού Π.ΕΝ.: «Τοποθέτηση Προϊσταμένων στις Διευθύνσεις Δασών και τα Δασαρχεία, της Επιθεώρησης Εφαρμογής Δασικής Πολιτικής Ηπείρου-Δυτικής Μακεδονίας του ΥΠΕΝ».

17. Το περιεχόμενο του δασικού χάρτη περιοχής Τοπικών και Δημοτικών Κοινοτήτων Δήμων Αρταίων, Νικολάου Σκουφά, Κεντρικών Τζουμέρκων και Γεωργίου Καραϊσκάκη, του συνόλου της Π.Ε. Άρτας, που αναρτήθηκε με την υπ' αρ. 19387/19.02.2021 (ΑΔΑ: ΨΜΤΖΟΡ1Γ-ΞΩΖ) απόφαση και τροποποιήθηκε με τις υπ' αρ. 61978/04.06.2021 (ΑΔΑ: 652ΞΟΡ1Γ-ΟΔΞ), υπ' αρ. 142383/04.11.2021 (ΑΔΑ: Ω3ΦΙΟΡ1Γ-Α8Β), υπ' αρ. 36913/07.04.2022 (ΑΔΑ: ΩΥ8ΞΟΡ1Γ-Κ91), υπ' αρ. 62547/09.06.2022 (ΑΔΑ: 6ΦΚΘΟΡ1Γ-ΘΗΣ) και την υπ' αρ.

82197/26.07-2022 (ΑΔΑ: ΨΧΗΞ4653Π8-ΑΓΟ) αποφάσεις, καθώς και με την υπ' αρ. 18176/18.02.2022 (ΑΔΑ: ΨΦΓ ΟΟΡ1Γ-6ΩΟ) πράξη τροποποίησης αναρτημένου δασικού χάρτη Π.Ε. Άρτας, λόγω ενσωμάτωσης Διορθώσεων Πρόδηλων Σφαλμάτων.

18. Την υπ' αρ. 124653/24.10.2022 (ΑΔΑ: Ρ9Η84653Π8-ΚΩ9) απόφαση θεώρησης προς κύρωση του δασικού χάρτη της Διεύθυνσης Δασών Άρτας, με την οποία εγκρίθηκε το θεματικό περιεχόμενο και η βάση γεωχωρικών δεδομένων του εν θέματι δασικού χάρτη και

19. Το γεγονός ότι από την παρούσα απόφαση δεν προκαλείται δαπάνη σε βάρος του κρατικού προϋπολογισμού, αποφασίζουμε:

Κυρώνουμε τον δασικό χάρτη των Τοπικών και Δημοτικών Κοινοτήτων Δήμων Αρταίων, Νικολάου Σκουφά, Κεντρικών Τζουμέρκων και Γεωργίου Καραϊσκάκη, του συνόλου της Π.Ε. Άρτας, ως προς τα τμήματά του, όπως θεωρήθηκαν με την υπ' αρ. 124653/24.10.2022 (ΑΔΑ: Ρ9Η84653Π8-ΚΩ9) απόφαση της Δ/νσης Δασών Άρτας και εμφανίζονται στο συνημμένο ψηφιακό διάγραμμα (.pdf) κλίμακας 1:20.000, που συνοδεύει και αποτελεί αναπόσπαστο τμήμα της παρούσας, στο οποίο αποτυπώνονται με:

α. με πράσινο περίγραμμα και πράσινη διαγράμμιση, τα τμήματα που αποτελούν δασικές εν γένει εκτάσεις των παρ. 1, 2, 3, 4 και 5 του άρθρου 3 του ν. 998/1979,

β. με κίτρινο περίγραμμα και κίτρινη διαγράμμιση, τα τμήματα που αποτελούν εκτάσεις που δεν διέπονται από τις διατάξεις της δασικής νομοθεσίας.

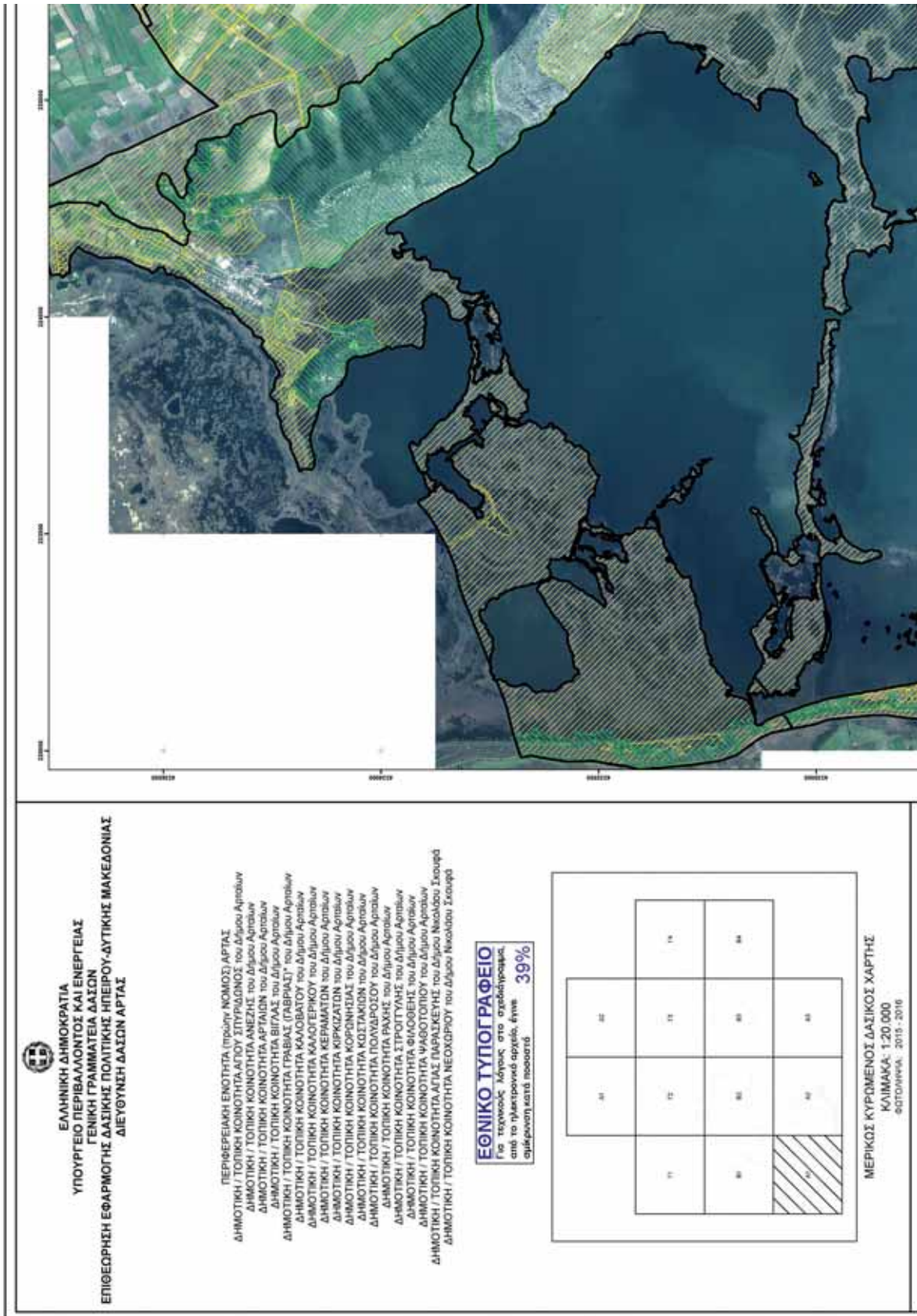
Από την ημερομηνία δημοσίευσης της παρούσας ο ανωτέρω δασικός χάρτης καθίσταται οριστικός και έχει πλήρη αποδεικτική ισχύ σε κάθε διοικητική ή δικαστική αρχή για όλα τα τμήματα που αποτυπώνονται σε αυτόν με πράσινο περίγραμμα και πράσινη διαγράμμιση, τα οποία αποτελούν δασικές εν γένει εκτάσεις των παρ.1, 2, 3, 4 και 5 του άρθρου 3 του ν. 998/1979.

Επί των ανωτέρω εκτάσεων εφαρμόζονται οι διατάξεις της δασικής νομοθεσίας, με την επιφύλαξη των προβλεπομένων στην παρ. 5 του ως άνω άρθρου 3, ως προς τις χορτολιβαδικές και τις πετρώδεις και βραχώδεις εκτάσεις των περιπτώσεων α' και β' της ως άνω παραγράφου.

Ο οριστικός δασικός χάρτης φυλάσσεται και τηρείται από το Τμήμα Δασικών Χαρτογραφίσεων της Διεύθυνσης Δασών Άρτας στον ειδικό διαδικτυακό τόπο ανάρτησης δασικών χαρτών στην ιστοσελίδα του φορέα «Ελληνικό Κτηματολόγιο».

Τα λοιπά τμήματα του αναρτημένου δασικού χάρτη, για τα οποία είτε ασκήθηκαν αντιρρήσεις είτε εξαιρέθηκαν κατά τα προβλεπόμενα της υπ' αρ. 124653/24.10.2022 (ΑΔΑ: Ρ9Η84653Π8-ΚΩ9) απόφασης θεώρησης, αποτελούν τον προσωρινό δασικό χάρτη, της παρ. 7 του άρθρου 17 του ν. 3889/2010.

Η ισχύς της παρούσας απόφασης αρχίζει από τη δημοσίευσή της στην Εφημερίδα της Κυβερνήσεως.







000000 100000 200000 300000 400000 500000 600000

ΦΩΤΟΔΥΝΑΜΙΚΑ 2015 - 2016

**ΥΠΟΜΙΝΗΜΑ**

**Δασικός Χάρτης**

ΔΑΣΙΚΕΣ ΕΠΙΓΡΑΦΕΣ ΕΚΔΟΣΕΙΣ ΤΩΝ ΕΤΩΝ 1, 2, 3, 4 ΚΑΙ 5 ΑΡΙΘΜΟΣ 3 Ν. 886/1979

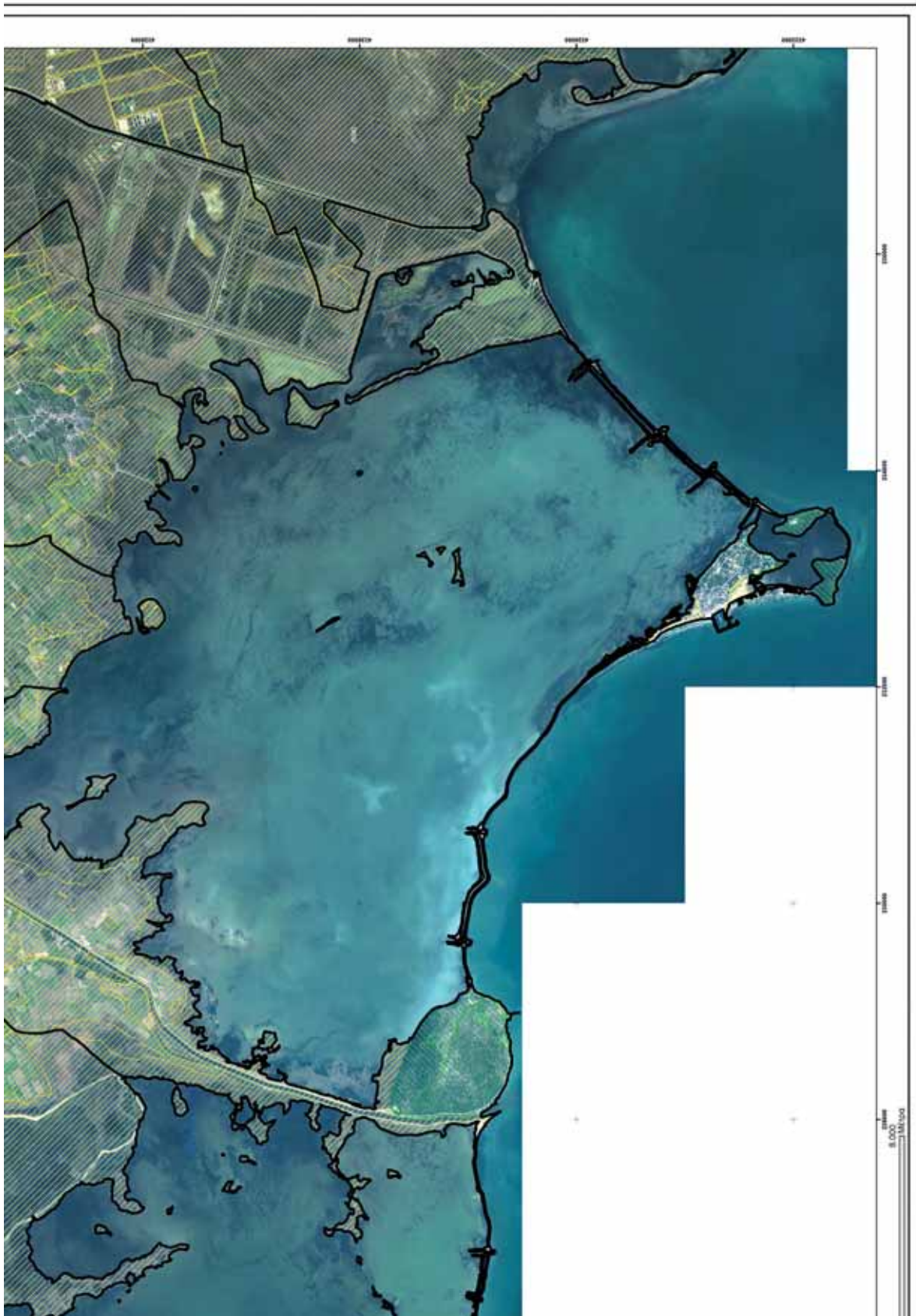
ΕΥΧΑΡΙΣΤΙΑ ΠΟΥ ΑΝΗΛΙΘΥΝΤΑΙ ΑΠΟ ΤΙΣ ΑΠΟΦΑΣΕΙΣ ΤΗΣ ΔΑΣΙΚΗΣ ΝΟΜΟΘΕΙΑΣ

ΕΣΦΟΡΙΘΗΚΕ  
ΜΕ ΤΗΝ ΑΡΙΘΜ. 2486/2022 ΑΠΟΦΑΣΗ  
ΔΕΥΤΕΡΟΤΙΚΗΣ ΔΑΣΙΚΗΣ ΑΥΤΟΡΡΕΑΣ  
(ΑΔΑ: ΠΩ18Ω6537Β-Κ230)

ΕΠΕΚΥΜΑΤΕΣ  
ΣΤΗΝ ΥΠ' ΑΡΙΘΜ. 2486/2022 ΑΠΟΦΑΣΗ  
ΓΕΝΙΚΟΥ ΓΡΑΜΜΑΤΕΑ ΔΑΣΩΝ

**DIMITRIOS CHELAS**  
**ΔΚΡΙΒΕΣ ΑΝΤΙΓΡΑΦΟ**  
Nov 16 2022 10:19 AM








**ΕΛΛΗΝΙΚΗ ΔΗΜΟΚΡΑΤΙΑ**  
**ΥΠΟΥΡΓΕΙΟ ΠΕΡΙΒΑΛΛΟΝΤΟΣ ΚΑΙ ΕΝΕΡΓΕΙΑΣ**  
**ΓΕΝΙΚΗ ΓΡΑΜΜΑΤΕΙΑ ΔΑΣΩΝ**  
**ΕΠΙΘΕΩΡΗΣΗ ΕΦΑΡΜΟΓΗΣ ΔΑΣΙΚΗΣ ΠΟΛΙΤΙΚΗΣ ΗΠΕΙΡΟΥ-ΔΥΤΙΚΗΣ ΜΑΚΕΔΟΝΙΑΣ**  
**ΔΙΕΥΘΥΝΣΗ ΔΑΣΩΝ ΑΡΤΑΣ**

ΠΕΡΙΦΕΡΙΑΚΗ ΕΝΟΤΗΤΑ (ΠΡΩΤΟΥ ΝΟΜΟΥ) ΑΡΤΑΣ  
 ΔΗΜΟΤΙΚΗ / ΤΟΠΙΚΗ ΚΟΙΝΟΤΗΤΑ ΑΡΤΑΣΩΝ του Δήμου Αρταίων  
 ΔΗΜΟΤΙΚΗ / ΤΟΠΙΚΗ ΚΟΙΝΟΤΗΤΑ ΓΡΑΒΑΣ (ΓΡΑΒΑΣΤ) του Δήμου Αρταίων  
 ΔΗΜΟΤΙΚΗ / ΤΟΠΙΚΗ ΚΟΙΝΟΤΗΤΑ ΚΕΡΑΜΑΤΩΝ του Δήμου Αρταίων  
 ΔΗΜΟΤΙΚΗ / ΤΟΠΙΚΗ ΚΟΙΝΟΤΗΤΑ ΚΩΣΤΑΚΙΩΝ του Δήμου Αρταίων  
 ΔΗΜΟΤΙΚΗ / ΤΟΠΙΚΗ ΚΟΙΝΟΤΗΤΑ ΔΑΜΗΝΗΣ του Δήμου Αρταίων  
 ΔΗΜΟΤΙΚΗ / ΤΟΠΙΚΗ ΚΟΙΝΟΤΗΤΑ ΔΗΜΑΡΙΟΥ (ΔΗΜΑΡΙΟΥ) του Δήμου Γευγυρίου Κοζομολιτών  
 ΔΗΜΟΤΙΚΗ / ΤΟΠΙΚΗ ΚΟΙΝΟΤΗΤΑ ΚΑΛΙΔΟΥ του Δήμου Γευγυρίου Κοζομολιτών  
 ΔΗΜΟΤΙΚΗ / ΤΟΠΙΚΗ ΚΟΙΝΟΤΗΤΑ ΠΕΤΡΑΣ του Δήμου Γευγυρίου Κοζομολιτών  
 ΔΗΜΟΤΙΚΗ / ΤΟΠΙΚΗ ΚΟΙΝΟΤΗΤΑ ΑΓΙΑΣ ΠΑΡΑΣΚΕΥΗΣ του Δήμου Νεοκόλου Σκουφά  
 ΔΗΜΟΤΙΚΗ / ΤΟΠΙΚΗ ΚΟΙΝΟΤΗΤΑ ΑΚΡΟΠΟΤΑΜΙΑΣ του Δήμου Νεοκόλου Σκουφά  
 ΔΗΜΟΤΙΚΗ / ΤΟΠΙΚΗ ΚΟΙΝΟΤΗΤΑ ΚΟΜΜΕΝΟΥ του Δήμου Νεοκόλου Σκουφά  
 ΔΗΜΟΤΙΚΗ / ΤΟΠΙΚΗ ΚΟΙΝΟΤΗΤΑ ΛΟΥΤΡΟΠΟΥ του Δήμου Νεοκόλου Σκουφά  
 ΔΗΜΟΤΙΚΗ / ΤΟΠΙΚΗ ΚΟΙΝΟΤΗΤΑ ΜΕΓΑΡΧΗΣ του Δήμου Νεοκόλου Σκουφά  
 ΔΗΜΟΤΙΚΗ / ΤΟΠΙΚΗ ΚΟΙΝΟΤΗΤΑ ΝΕΟΧΩΡΟΥ του Δήμου Νεοκόλου Σκουφά  
 ΔΗΜΟΤΙΚΗ / ΤΟΠΙΚΗ ΚΟΙΝΟΤΗΤΑ ΠΑΥΚΑΛΑΜΟΥ του Δήμου Νεοκόλου Σκουφά  
 ΔΗΜΟΤΙΚΗ / ΤΟΠΙΚΗ ΚΟΙΝΟΤΗΤΑ ΠΕΡΑΝΘΗΣ του Δήμου Νεοκόλου Σκουφά  
 ΔΗΜΟΤΙΚΗ / ΤΟΠΙΚΗ ΚΟΙΝΟΤΗΤΑ ΠΕΤΑ του Δήμου Νεοκόλου Σκουφά  
 ΔΗΜΟΤΙΚΗ / ΤΟΠΙΚΗ ΚΟΙΝΟΤΗΤΑ ΣΕΛΛΑΔΩΝ του Δήμου Νεοκόλου Σκουφά  
 ΔΗΜΟΤΙΚΗ / ΤΟΠΙΚΗ ΚΟΙΝΟΤΗΤΑ ΣΥΚΕΩΝ του Δήμου Νεοκόλου Σκουφά  
 ΔΗΜΟΤΙΚΗ / ΤΟΠΙΚΗ ΚΟΙΝΟΤΗΤΑ ΦΟΤΕΙΝΟΥ του Δήμου Νεοκόλου Σκουφά

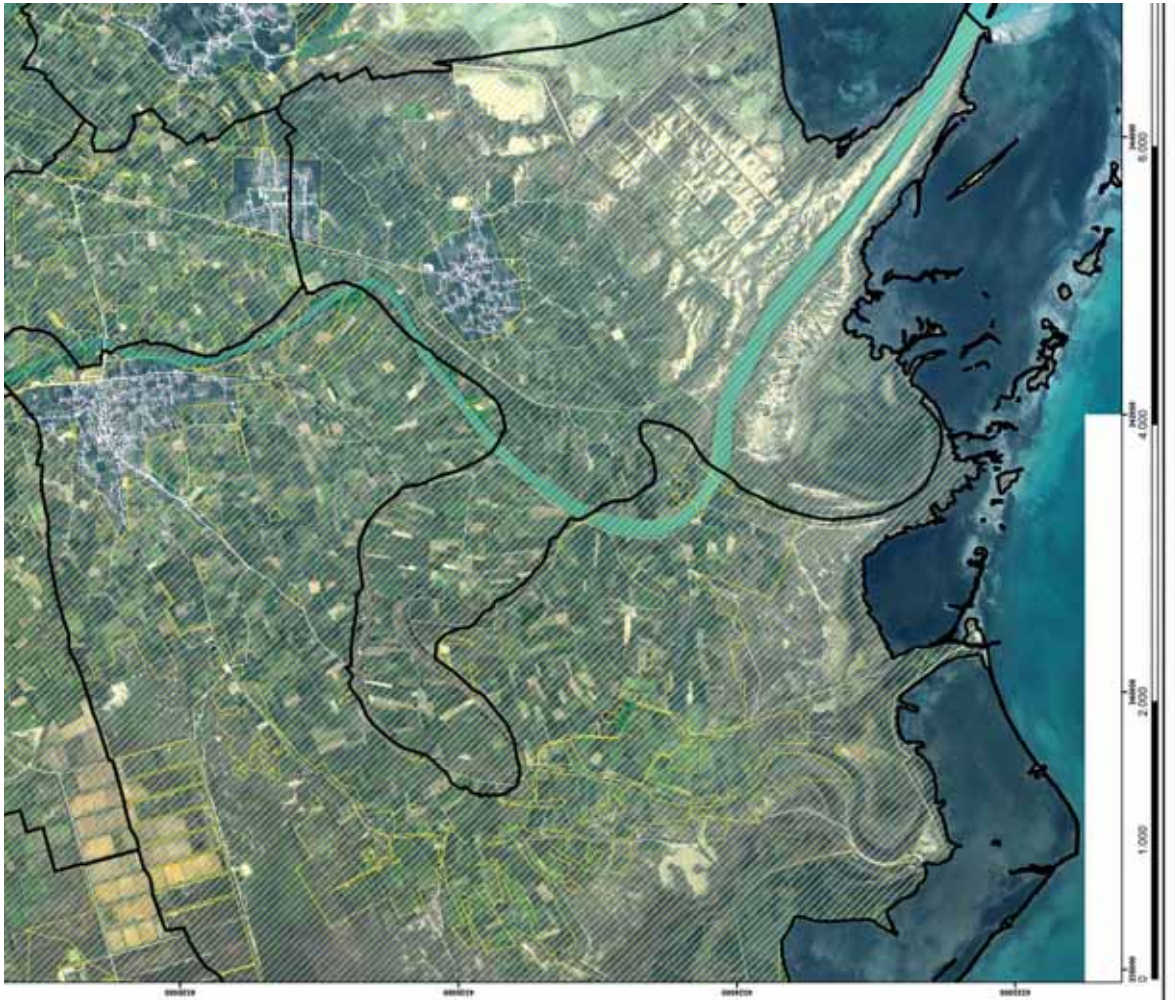
**ΕΘΝΙΚΟ ΤΥΠΟΓΡΑΦΕΙΟ**  
 Για τελεφεύκω λόγους στο σχεδιαστικό, από το ηλεκτρονικό αρχείο, έγινε σμίκρυνση κατά ποσοστό **39%**



16	17	18	19
20	21	22	23
24	25	26	27


**ΜΕΡΙΚΟΣ ΚΥΡΩΜΕΝΟΣ ΔΑΣΙΚΟΣ ΧΑΡΤΗΣ**  
 ΚΛΙΜΑΚΑ: 1:20.000  
 ΦΩΤΟΓΡΑΦΙΑ: 2015 - 2016










<p>ΦΩΤΟΓΡΑΦΙΑ, 2019 - 2019</p> <p><b>ΥΠΟΜΗΗΜΑ</b></p> <p><b>Δασικός Χάρτης</b></p> <p>ΔΑΣΙΚΕΣ ΕΠΙΓΕΝΕΙ ΕΚΔΟΣΕΙΣ ΤΟΥ Π.Μ.Α. 1.1.3. 4.ΚΑΙ ΣΑΡΚΩΣ 3.Ν. 996/1978</p> <p>ΕΚΤΥΠΩΣΗ ΠΟΥ ΔΕΝ ΑΠΟΤΥΠΩΝΕΙ ΤΙΣ ΔΙΑΦΑΝΕΙΣ ΤΗΣ ΔΑΣΙΚΗΣ ΜΟΝΟΦΩΤΙΑΣ</p> <p> </p>	<p>ΕΠΙΣΤΑΣΙΟΤΗΤΑ</p> <p>ΜΕ ΤΗΝ ΑΡΙΘΜ. 13407015-11-2022 ΑΠΟΦΑΣΗ ΔΙΕΥΚΥΝΣΗΣ ΔΑΣΩΝ ΑΓΓΙΑΣ (ΑΔΑ: Π9Η18465378-Κ20)</p> <p>ΕΠΙΣΤΑΣΙΟΤΗΤΑ</p> <p>ΣΤΗΝ ΥΠ' ΑΡΙΘΜ. 13407015-11-2022 ΑΠΟΦΑΣΗ ΓΕΝΙΚΟΥ ΓΡΑΜΜΑΤΕΑ ΔΑΣΩΝ</p> <p><b>DIMITRIOS CHELAS</b> <b>AKΡΙΒΕΣ ΑΝΤΙΓΡΑΦΟ</b> Nov 16 2022 10:22 AM</p> <p><b>DIMITRIOS CHELAS</b></p>
---	--









000000000 0010 - 0010

### ΥΠΟΜΝΗΜΙΑ

**Δασικός Χάρτης**



ΜΕ ΤΗΝ ΑΡΙΘΜ. 134678/15-11-2022 ΑΠΟΦΑΣΗ  
ΔΙΕΥΘΥΝΣΗΣ ΔΑΣΩΝ ΑΡΤΑΣ  
(ΑΔΑ: ΠΡΗ46537Β-ΚΩ8)

ΕΠΙΣΤΗΜΟΤΗΤΑ  
ΣΤΗΣ ΥΠ ΑΡΙΘΜ. 134678/15-11-2022 ΑΠΟΦΑΣΗ  
ΓΕΝΙΚΟΥ ΓΡΑΜΜΑΤΕΑ ΔΑΣΩΝ

**DIMITRIOS CHELAS**  
DIMITRIOS CHELAS  
ΑΚΡΙΒΕΣ ΑΝΤΙΓΡΑΦΟ  
Nov 16 2022 10:24 AM

000000000 0010 - 0010

1.000

2.000

4.000

8.000


ΑΝΩΤΕΡΑ	ΑΝΩΤΕΡΑ	ΑΝΩΤΕΡΑ	ΑΝΩΤΕΡΑ	ΕΠΙΣΤ.
+	+	+	+	ΕΠΙΣΤ.
+	+	+	+	ΕΠΙΣΤ.
+	+	+	+	ΕΠΙΣΤ.
+	+	+	+	ΕΠΙΣΤ.
+	+	+	+	ΕΠΙΣΤ.
+	+	+	+	ΕΠΙΣΤ.
+	+	+	+	ΕΠΙΣΤ.

ΕΠΙΣΤ.  
ΕΠΙΣΤ.  
ΕΠΙΣΤ.  
ΕΠΙΣΤ.  
ΕΠΙΣΤ.  
ΕΠΙΣΤ.  
ΕΠΙΣΤ.

ΕΠΙΣΤ.  
ΕΠΙΣΤ.  
ΕΠΙΣΤ.  
ΕΠΙΣΤ.  
ΕΠΙΣΤ.  
ΕΠΙΣΤ.  
ΕΠΙΣΤ.

ΕΠΙΣΤ.  
ΕΠΙΣΤ.  
ΕΠΙΣΤ.  
ΕΠΙΣΤ.  
ΕΠΙΣΤ.  
ΕΠΙΣΤ.  
ΕΠΙΣΤ.

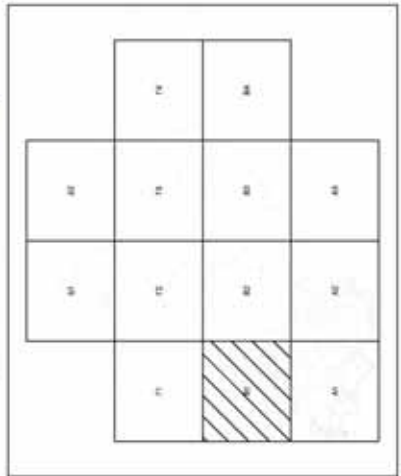
ΕΠΙΣΤ.  
ΕΠΙΣΤ.  
ΕΠΙΣΤ.  
ΕΠΙΣΤ.  
ΕΠΙΣΤ.  
ΕΠΙΣΤ.  
ΕΠΙΣΤ.



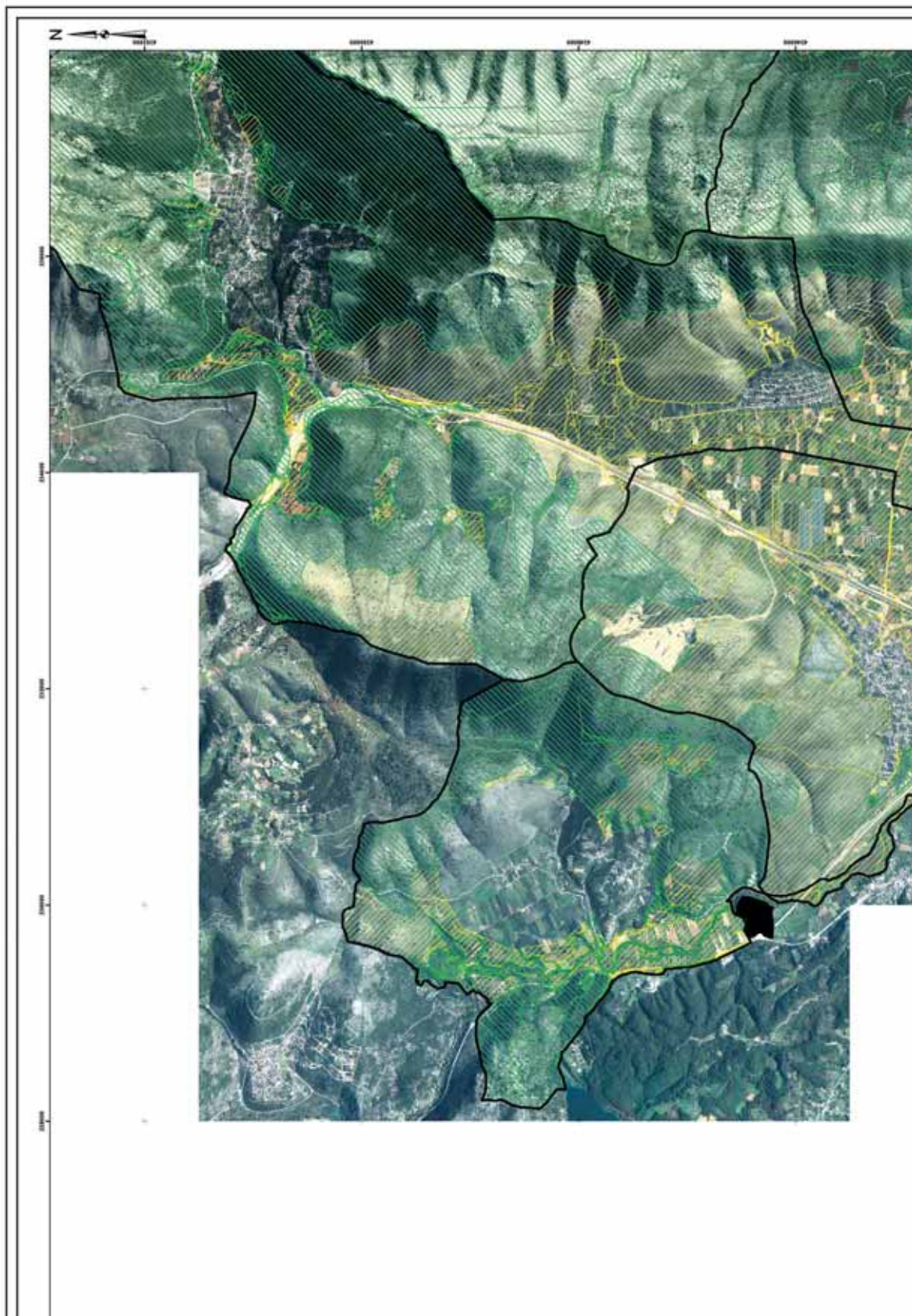
  
**ΕΛΛΗΝΙΚΗ ΔΗΜΟΚΡΑΤΙΑ**  
**ΥΠΟΥΡΓΕΙΟ ΠΕΡΙΒΑΛΛΟΝΤΟΣ ΚΑΙ ΕΝΕΡΓΕΙΑΣ**  
**ΓΕΝΙΚΗ ΓΡΑΜΜΑΤΕΙΑ ΔΑΣΩΝ**  
**ΕΠΙΘΕΩΡΗΣΗ ΕΦΑΡΜΟΓΗΣ ΔΑΣΙΚΗΣ ΠΟΛΙΤΙΚΗΣ ΗΓΕΙΡΟΥ-ΔΥΤΙΚΗΣ ΜΑΚΕΔΟΝΙΑΣ**  
**ΔΙΕΥΘΥΝΣΗ ΔΑΣΩΝ ΑΡΤΑΣ**

- ΠΕΡΙΦΕΡΙΑΚΗ ΕΝΟΤΗΤΑ (ΠΡΩΤΗ ΝΟΜΟΣ ΑΡΤΑΣ)
- ΔΗΜΟΤΙΚΗ / ΤΟΠΙΚΗ ΚΟΙΝΟΤΗΤΑ ΛΟΥΣΙ ΣΠΥΡΑΔΙΩΣ του Δήμου Αρταίων
- ΔΗΜΟΤΙΚΗ / ΤΟΠΙΚΗ ΚΟΙΝΟΤΗΤΑ ΑΜΜΟΤΟΠΟΥ του Δήμου Αρταίων
- ΔΗΜΟΤΙΚΗ / ΤΟΠΙΚΗ ΚΟΙΝΟΤΗΤΑ ΑΡΤΑΙΩΝ του Δήμου Αρταίων
- ΔΗΜΟΤΙΚΗ / ΤΟΠΙΚΗ ΚΟΙΝΟΤΗΤΑ ΓΡΑΜΜΕΝΙΤΣΑΣ του Δήμου Αρταίων
- ΔΗΜΟΤΙΚΗ / ΤΟΠΙΚΗ ΚΟΙΝΟΤΗΤΑ ΓΡΙΜΠΟΒΟΥ του Δήμου Αρταίων
- ΔΗΜΟΤΙΚΗ / ΤΟΠΙΚΗ ΚΟΙΝΟΤΗΤΑ ΚΑΛΟΒΑΤΟΥ του Δήμου Αρταίων
- ΔΗΜΟΤΙΚΗ / ΤΟΠΙΚΗ ΚΟΙΝΟΤΗΤΑ ΚΑΜΠΗΣ του Δήμου Αρταίων
- ΔΗΜΟΤΙΚΗ / ΤΟΠΙΚΗ ΚΟΙΝΟΤΗΤΑ ΚΑΡΚΙΖΑΤΩΝ του Δήμου Αρταίων
- ΔΗΜΟΤΙΚΗ / ΤΟΠΙΚΗ ΚΟΙΝΟΤΗΤΑ ΚΟΡΦΟΒΟΥΝΙΟΥ του Δήμου Αρταίων
- ΔΗΜΟΤΙΚΗ / ΤΟΠΙΚΗ ΚΟΙΝΟΤΗΤΑ ΚΟΥΤΑΚΙΩΝ του Δήμου Αρταίων
- ΔΗΜΟΤΙΚΗ / ΤΟΠΙΚΗ ΚΟΙΝΟΤΗΤΑ ΠΑΝΤΑΛΑΣΗΣ (ΠΑΝΤΑΛΑΣΗΣ)\* του Δήμου Αρταίων
- ΔΗΜΟΤΙΚΗ / ΤΟΠΙΚΗ ΚΟΙΝΟΤΗΤΑ ΠΙΣΤΙΑΝΩΝ του Δήμου Αρταίων
- ΔΗΜΟΤΙΚΗ / ΤΟΠΙΚΗ ΚΟΙΝΟΤΗΤΑ ΡΟΚΚΑΣ του Δήμου Αρταίων
- ΔΗΜΟΤΙΚΗ / ΤΟΠΙΚΗ ΚΟΙΝΟΤΗΤΑ ΣΤΡΟΥΤΥΛΗΣ του Δήμου Αρταίων
- ΔΗΜΟΤΙΚΗ / ΤΟΠΙΚΗ ΚΟΙΝΟΤΗΤΑ ΕΙΛΟΦΕΗΣ του Δήμου Αρταίων

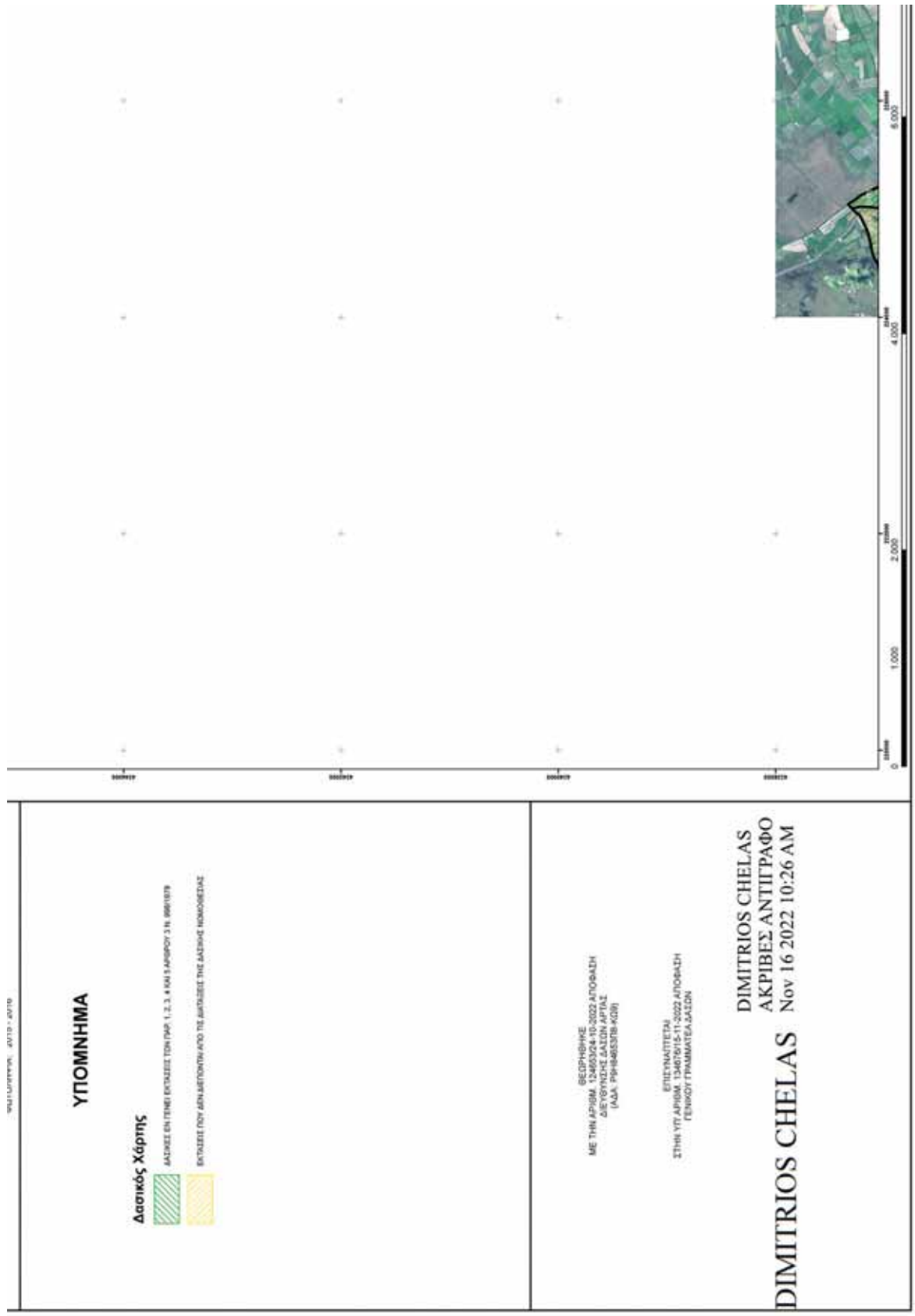
**ΕΘΝΙΚΟ ΤΥΠΟΓΡΑΦΕΙΟ**  
 Για τεχνικούς λόγους στο σχεδιάγραμμα, από το ηλεκτρονικό αρχείο, έγινε σμίκρυνση κατά ποσοστό **39%**

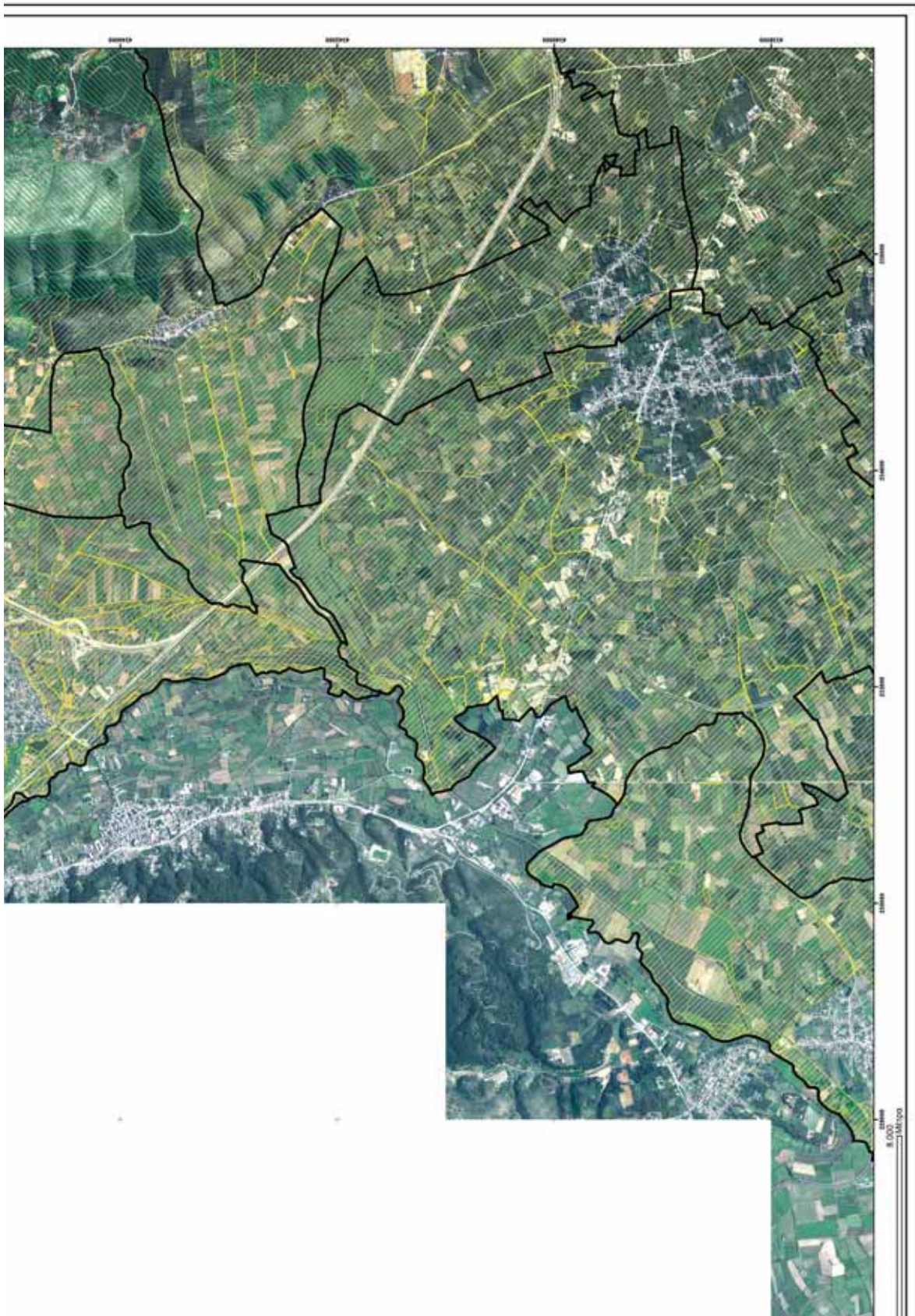


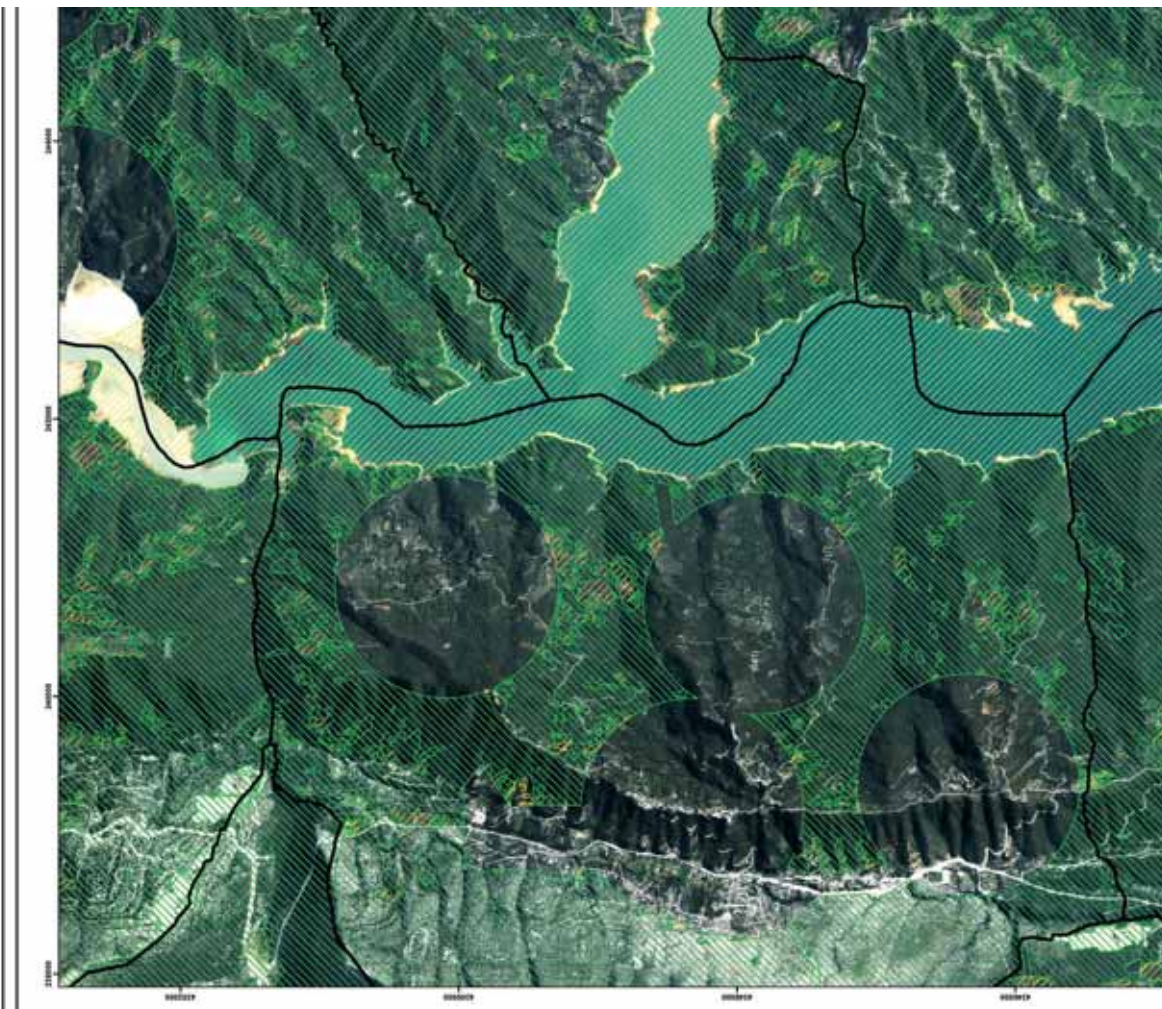
ΜΕΡΙΚΟΣ ΚΥΡΜΕΝΟΣ ΔΑΣΙΚΟΣ ΧΑΡΤΗΣ  
 Κλίμακα: 1:20.000  
 ΦΩΤΟΓΡΑΦΙΑ: 2015 - 2016







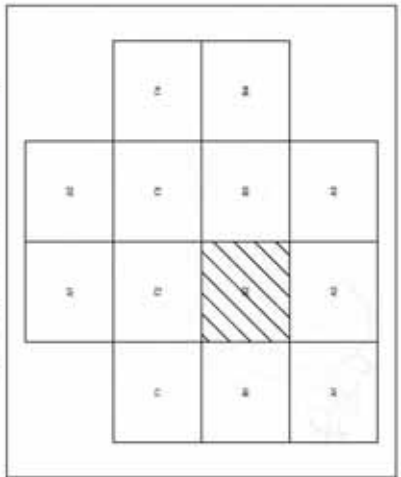





**ΕΛΛΗΝΙΚΗ ΔΗΜΟΚΡΑΤΙΑ**  
**ΥΠΟΥΡΓΕΙΟ ΠΕΡΙΒΑΛΛΟΝΤΟΣ ΚΑΙ ΕΝΕΡΓΕΙΑΣ**  
**ΓΕΝΙΚΗ ΓΡΑΜΜΑΤΕΙΑ ΔΑΣΩΝ**  
**ΕΠΙΘΕΩΡΗΣΗ ΕΦΑΡΜΟΤΗΣ ΔΑΣΙΚΗΣ ΠΟΛΙΤΙΚΗΣ ΗΠΕΙΡΟΥ-ΔΥΤΙΚΗΣ ΜΑΚΕΔΟΝΙΑΣ**  
**ΔΙΕΥΘΥΝΣΗ ΔΑΣΩΝ ΑΡΤΑΣ**

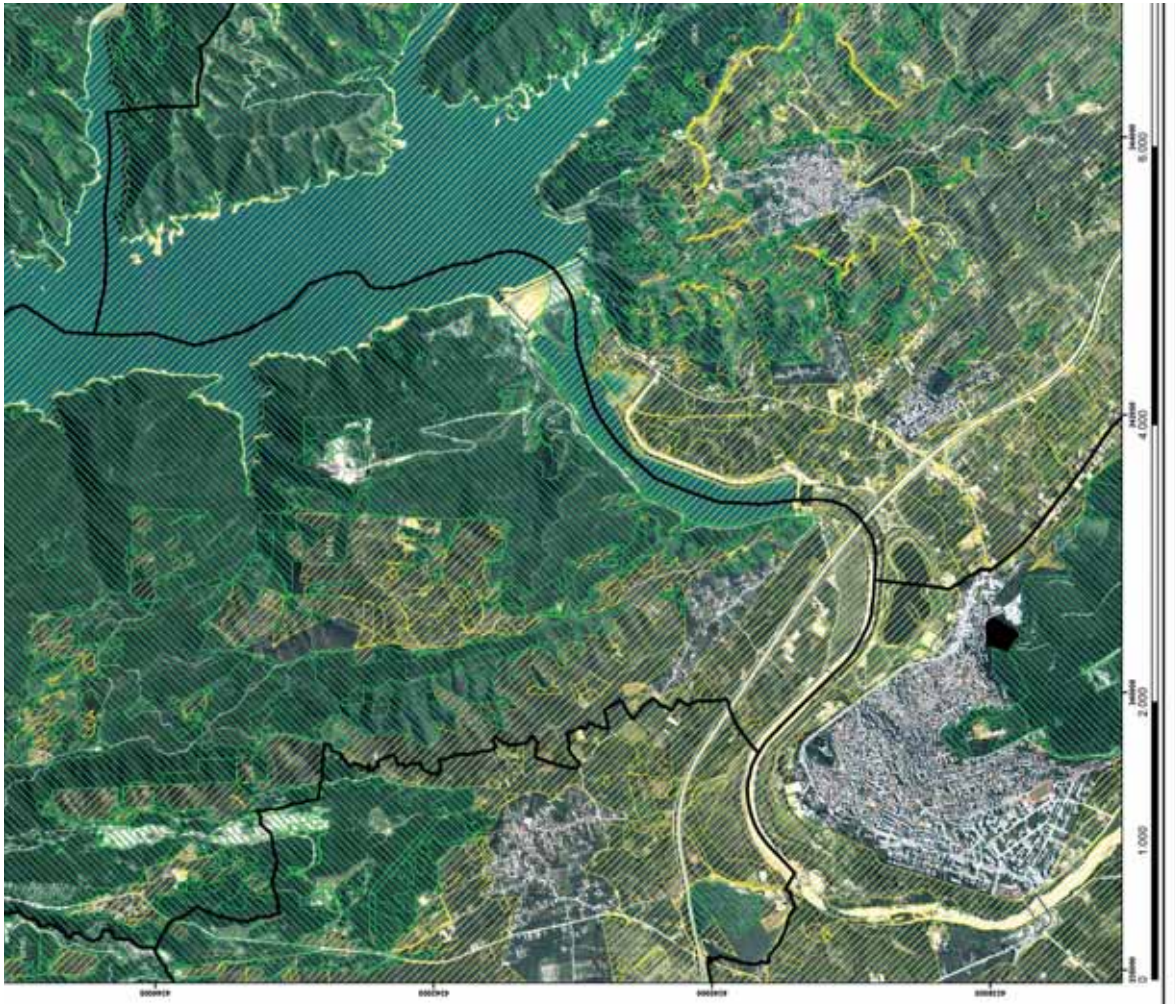
- ΠΕΡΙΦΕΡΕΙΑΚΗ ΕΝΟΤΗΤΑ (ΠΡΩΤΗ ΝΟΜΟΣ) ΑΡΤΑΣ
- ΔΗΜΟΤΙΚΗ / ΤΟΠΙΚΗ ΚΟΙΝΟΤΗΤΑ ΑΜΜΟΤΟΠΟΥ του Δήμου Αρταίων
- ΔΗΜΟΤΙΚΗ / ΤΟΠΙΚΗ ΚΟΙΝΟΤΗΤΑ ΑΡΤΑΙΩΝ του Δήμου Αρταίων
- ΔΗΜΟΤΙΚΗ / ΤΟΠΙΚΗ ΚΟΙΝΟΤΗΤΑ ΒΛΑΧΕΡΝΗΣ του Δήμου Αρταίων
- ΔΗΜΟΤΙΚΗ / ΤΟΠΙΚΗ ΚΟΙΝΟΤΗΤΑ ΓΡΑΜΜΕΝΙΤΣΗΣ του Δήμου Αρταίων
- ΔΗΜΟΤΙΚΗ / ΤΟΠΙΚΗ ΚΟΙΝΟΤΗΤΑ ΓΡΙΜΠΟΒΟΥ του Δήμου Αρταίων
- ΔΗΜΟΤΙΚΗ / ΤΟΠΙΚΗ ΚΟΙΝΟΤΗΤΑ ΚΟΡΦΟΥΧΩΝ του Δήμου Αρταίων
- ΔΗΜΟΤΙΚΗ / ΤΟΠΙΚΗ ΚΟΙΝΟΤΗΤΑ ΠΕΤΡΑΣ του Δήμου Αρταίων
- ΔΗΜΟΤΙΚΗ / ΤΟΠΙΚΗ ΚΟΙΝΟΤΗΤΑ ΑΝΔ ΚΑΛΕΝΤΙΝΗΣ του Δήμου Γευγιάτου Κορσωνιάς
- ΔΗΜΟΤΙΚΗ / ΤΟΠΙΚΗ ΚΟΙΝΟΤΗΤΑ ΔΗΜΑΡΙΟΥ (ΔΗΜΑΡΙΟΥ\* του Δήμου Γευγιάτου Κορσωνιάς)
- ΔΗΜΟΤΙΚΗ / ΤΟΠΙΚΗ ΚΟΙΝΟΤΗΤΑ ΔΙΑΣΕΛΛΟΥ του Δήμου Γευγιάτου Κορσωνιάς
- ΔΗΜΟΤΙΚΗ / ΤΟΠΙΚΗ ΚΟΙΝΟΤΗΤΑ ΚΟΛΕΙΔΟΥ του Δήμου Γευγιάτου Κορσωνιάς
- ΔΗΜΟΤΙΚΗ / ΤΟΠΙΚΗ ΚΟΙΝΟΤΗΤΑ ΠΕΤΡΑΣ του Δήμου Κεντρικών Τριφυρίων
- ΔΗΜΟΤΙΚΗ / ΤΟΠΙΚΗ ΚΟΙΝΟΤΗΤΑ ΑΝΕΜΟΡΡΑΧΗΣ του Δήμου Κεντρικών Τριφυρίων
- ΔΗΜΟΤΙΚΗ / ΤΟΠΙΚΗ ΚΟΙΝΟΤΗΤΑ ΔΙΔΥΜΑΤΟΥ του Δήμου Κεντρικών Τριφυρίων
- ΔΗΜΟΤΙΚΗ / ΤΟΠΙΚΗ ΚΟΙΝΟΤΗΤΑ ΚΑΤΩ ΑΘΑΜΑΝΙΟΥ του Δήμου Κεντρικών Τριφυρίων
- ΔΗΜΟΤΙΚΗ / ΤΟΠΙΚΗ ΚΟΙΝΟΤΗΤΑ ΚΑΤΩ ΚΟΛΕΝΤΙΝΗΣ του Δήμου Κεντρικών Τριφυρίων
- ΔΗΜΟΤΙΚΗ / ΤΟΠΙΚΗ ΚΟΙΝΟΤΗΤΑ ΜΑΡΚΗΛΙΔΑΣ του Δήμου Νικολάου Σκουφά
- ΔΗΜΟΤΙΚΗ / ΤΟΠΙΚΗ ΚΟΙΝΟΤΗΤΑ ΜΕΓΑΡΧΗΣ του Δήμου Νικολάου Σκουφά
- ΔΗΜΟΤΙΚΗ / ΤΟΠΙΚΗ ΚΟΙΝΟΤΗΤΑ ΠΕΤΡΑ του Δήμου Νικολάου Σκουφά
- ΔΗΜΟΤΙΚΗ / ΤΟΠΙΚΗ ΚΟΙΝΟΤΗΤΑ ΦΩΤΕΙΝΟΥ του Δήμου Νικολάου Σκουφά

**ΕΘΝΙΚΟ ΤΥΠΟΓΡΑΦΕΙΟ**  
 Για τεχνολογ. λόγους στο σχεδιάγραμμα,  
 από το ηλεκτρονικό αρχείο έγινε 39%  
 αμείωσή κατά ποσοστό



**ΜΕΡΙΚΟΣ ΚΥΡΩΜΕΝΟΣ ΔΑΣΙΚΟΣ ΧΑΡΤΗΣ**  
 ΚΑΙΜΑΚΑΣ: 1:20.000  
 ΕΣΤΙΟΓΡΑΦΙΑ: 2016 - 2016





ΦΩΤΟΓΡΑΦΙΑ 2019 - 2018

**ΥΠΟΜΝΗΜΑ**

**Δασικός Χάρτης**

ΔΑΣΙΚΕΣ ΕΝ ΤΕΜΕΙ ΕΚΤΑΣΕΙΣ ΤΟΥ ΠΝΑΡ 1.3.3.4 ΚΑΙ ΣΑΡΑΦΟΥ 3 Ν. 986/1978

ΕΚΤΑΣΕΙΣ ΠΟΥ ΔΕΝ ΛΕΙΤΟΥΡΧΟΥΝ ΤΕ ΔΑΥΛΟΙΣ ΤΗΣ ΔΑΣΙΚΗΣ ΜΟΝΟΚΟΒΙΑΣ

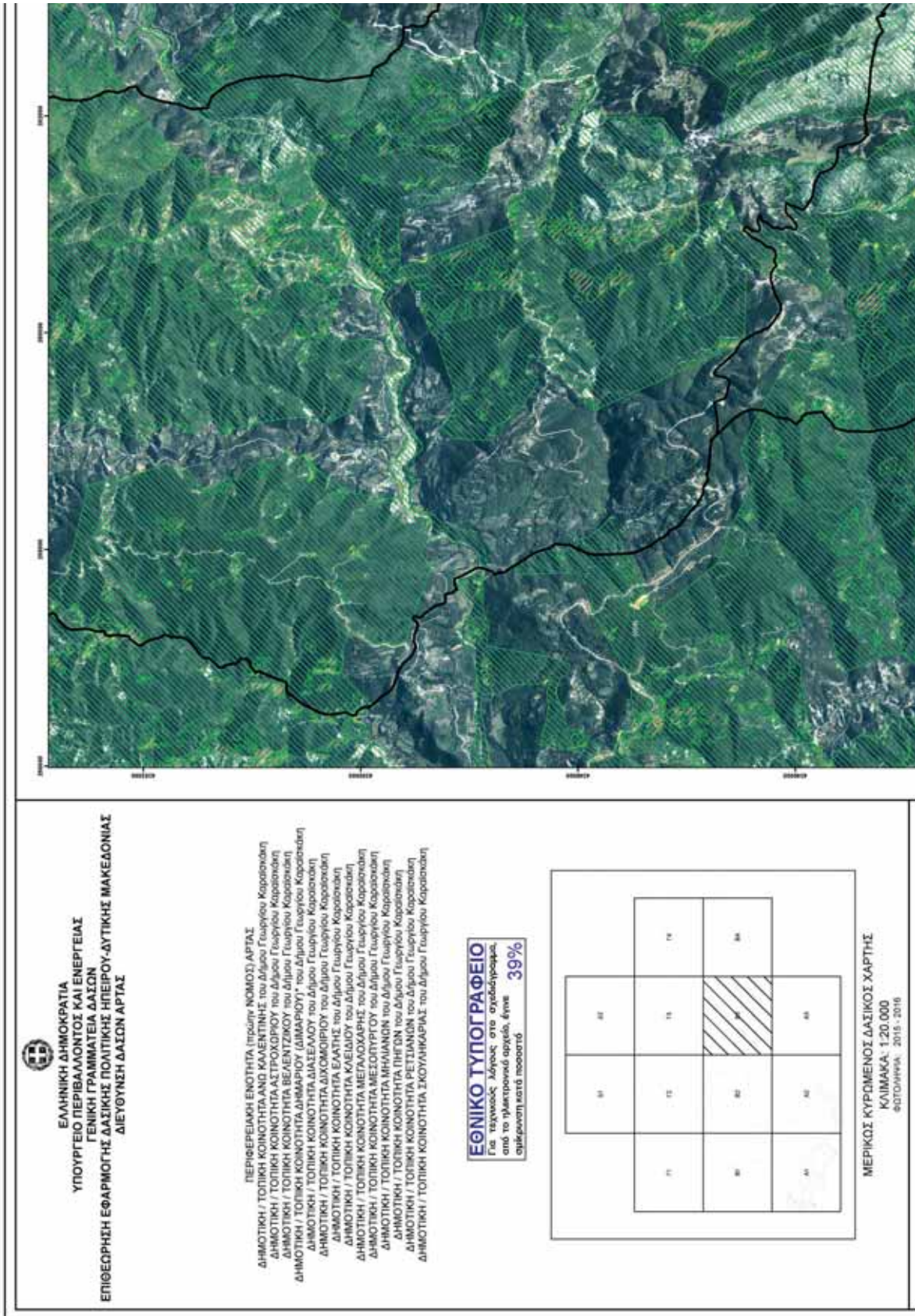
ΒΕΣΠΗΘΗΚΕ  
ΜΕ ΤΗΝ ΑΡΙΘΜ. 134670125/2022 ΑΠΟΦΑΣΗ  
ΔΕΥΤΕΡΗΣ ΔΑΣΟΝΑΡΤΙΑΣ  
(ΑΔΑ: ΠΡΗ4653078-Α20)

ΕΠΙΣΤΗΜΟΤΕΣ  
ΣΤΗΝ ΥΠ ΑΡΙΘΜ. 134670125/11-2022 ΑΠΟΦΑΣΗ  
ΤΕΧΝΙΚΟΥ ΓΡΑΜΜΑΤΕΙΑΣ ΔΑΣΩΝ

**DIMITRIOS CHELAS**  
**ΑΚΡΙΒΕΣ ΑΝΤΙΓΡΑΦΟ**  
Nov 16 2022 10:28 AM

**DIMITRIOS CHELAS**

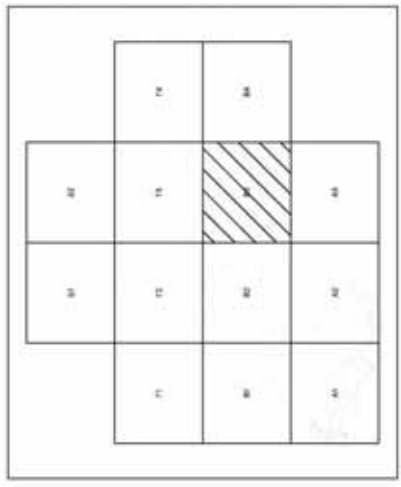




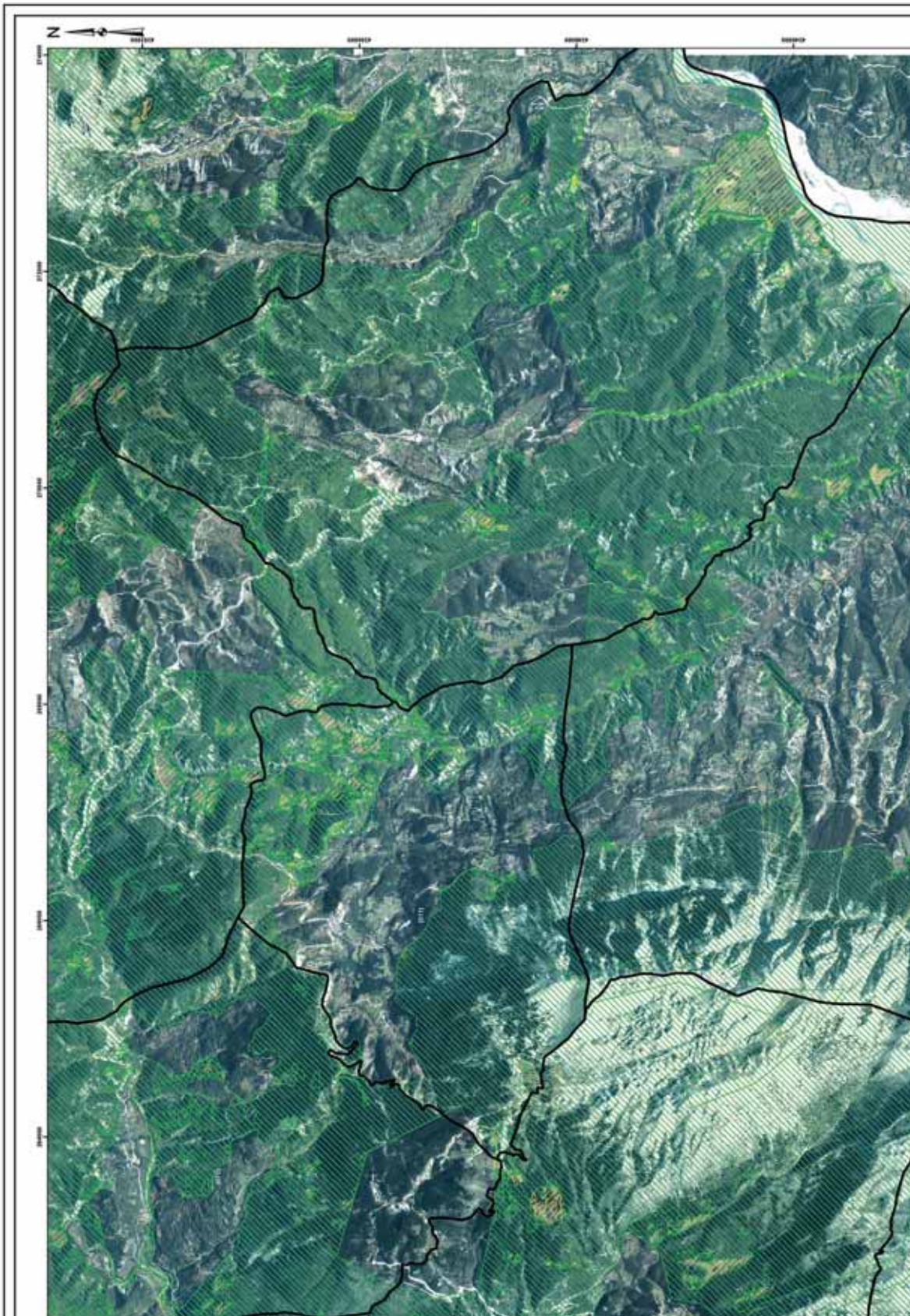
**ΕΛΛΗΝΙΚΗ ΔΗΜΟΚΡΑΤΙΑ**  
**ΥΠΟΥΡΓΕΙΟ ΠΕΡΙΒΑΛΛΟΝΤΟΣ ΚΑΙ ΕΝΕΡΓΕΙΑΣ**  
**ΓΕΝΙΚΗ ΓΡΑΜΜΑΤΕΙΑ ΔΑΣΩΝ**  
**ΕΠΙΘΕΩΡΗΣΗ ΕΦΑΡΜΟΓΗΣ ΔΑΣΙΚΗΣ ΠΟΛΙΤΙΚΗΣ ΗΠΕΙΡΟΥ-ΔΥΤΙΚΗΣ ΜΑΚΕΔΟΝΙΑΣ**  
**ΔΙΕΥΘΥΝΣΗ ΔΑΣΩΝ ΑΡΤΑΣ**

ΠΕΡΙΦΕΡΕΙΑΚΗ ΕΝΟΤΗΤΑ (ΠΡΩΤΗ ΚΟΜΟΣ) ΑΡΤΑΣ  
 ΔΗΜΟΤΙΚΗ / ΤΟΠΙΚΗ ΚΟΙΝΟΤΗΤΑ ΑΝΔ ΚΑΛΕΝΤΙΝΗΣ του Δήμου Γεωργίου Καρασάκλι  
 ΔΗΜΟΤΙΚΗ / ΤΟΠΙΚΗ ΚΟΙΝΟΤΗΤΑ ΑΣΤΡΟΧΩΡΙΟΥ του Δήμου Γεωργίου Καρασάκλι  
 ΔΗΜΟΤΙΚΗ / ΤΟΠΙΚΗ ΚΟΙΝΟΤΗΤΑ ΒΕΛΕΝΤΖΙΚΟΥ του Δήμου Γεωργίου Καρασάκλι  
 ΔΗΜΟΤΙΚΗ / ΤΟΠΙΚΗ ΚΟΙΝΟΤΗΤΑ ΔΗΜΑΡΙΟΥ\* του Δήμου Γεωργίου Καρασάκλι  
 ΔΗΜΟΤΙΚΗ / ΤΟΠΙΚΗ ΚΟΙΝΟΤΗΤΑ ΔΙΑΣΕΛΛΟΥ του Δήμου Γεωργίου Καρασάκλι  
 ΔΗΜΟΤΙΚΗ / ΤΟΠΙΚΗ ΚΟΙΝΟΤΗΤΑ ΔΙΧΩΜΟΡΙΟΥ του Δήμου Γεωργίου Καρασάκλι  
 ΔΗΜΟΤΙΚΗ / ΤΟΠΙΚΗ ΚΟΙΝΟΤΗΤΑ ΕΛΑΤΗΣ του Δήμου Γεωργίου Καρασάκλι  
 ΔΗΜΟΤΙΚΗ / ΤΟΠΙΚΗ ΚΟΙΝΟΤΗΤΑ ΚΑΛΕΙΔΟΥ του Δήμου Γεωργίου Καρασάκλι  
 ΔΗΜΟΤΙΚΗ / ΤΟΠΙΚΗ ΚΟΙΝΟΤΗΤΑ ΜΕΓΑΛΟΧΑΡΗΣ του Δήμου Γεωργίου Καρασάκλι  
 ΔΗΜΟΤΙΚΗ / ΤΟΠΙΚΗ ΚΟΙΝΟΤΗΤΑ ΜΕΣΟΠΥΡΓΟΥ του Δήμου Γεωργίου Καρασάκλι  
 ΔΗΜΟΤΙΚΗ / ΤΟΠΙΚΗ ΚΟΙΝΟΤΗΤΑ ΜΗΛΙΑΝΩΝ του Δήμου Γεωργίου Καρασάκλι  
 ΔΗΜΟΤΙΚΗ / ΤΟΠΙΚΗ ΚΟΙΝΟΤΗΤΑ ΠΗΓΙΩΝ του Δήμου Γεωργίου Καρασάκλι  
 ΔΗΜΟΤΙΚΗ / ΤΟΠΙΚΗ ΚΟΙΝΟΤΗΤΑ ΡΕΤΣΙΔΙΩΝ του Δήμου Γεωργίου Καρασάκλι  
 ΔΗΜΟΤΙΚΗ / ΤΟΠΙΚΗ ΚΟΙΝΟΤΗΤΑ ΣΚΟΥΛΗΚΑΡΙΑΣ του Δήμου Γεωργίου Καρασάκλι

**ΕΘΝΙΚΟ ΤΥΠΟΓΡΑΦΕΙΟ**  
 Για τεχνολογία, λύσεις, στο σχεδιασμό, από το ηλεκτρονικό αρχείο, έγινε **39%** αμείωσή κατά ποσοστό



ΜΕΡΙΚΟΣ ΚΥΡΩΜΕΝΟΣ ΔΑΣΙΚΟΣ ΧΑΡΤΗΣ  
 ΚΛΙΜΑΚΑ: 1:20.000  
 ΦΩΤΟΓΡΑΦΙΑ: 2015 - 2016







ΦΩΤΟΑΕΡΙΑ, 2015 - 2016

### ΥΠΟΜΝΗΜΑ

#### Δασικός Χάρτης

ΔΑΣΙΚΕΣ ΕΝΤΕΡΕΣ ΕΚΤΑΣΕΙΣ ΤΕΛΟΥΣ 1. 2. 3. 4 ΚΑΙ ΣΥΛΛΟΓΟΥ 3. 4. 1981/1979  
ΕΚΤΑΣΕΙΣ ΠΟΥ ΔΕΝ ΛΕΙΠΟΥΝ ΑΠΟ ΤΙΣ ΑΡΧΕΣ ΤΗΣ ΔΑΣΙΚΗΣ ΝΟΜΟΘΕΣΙΑΣ

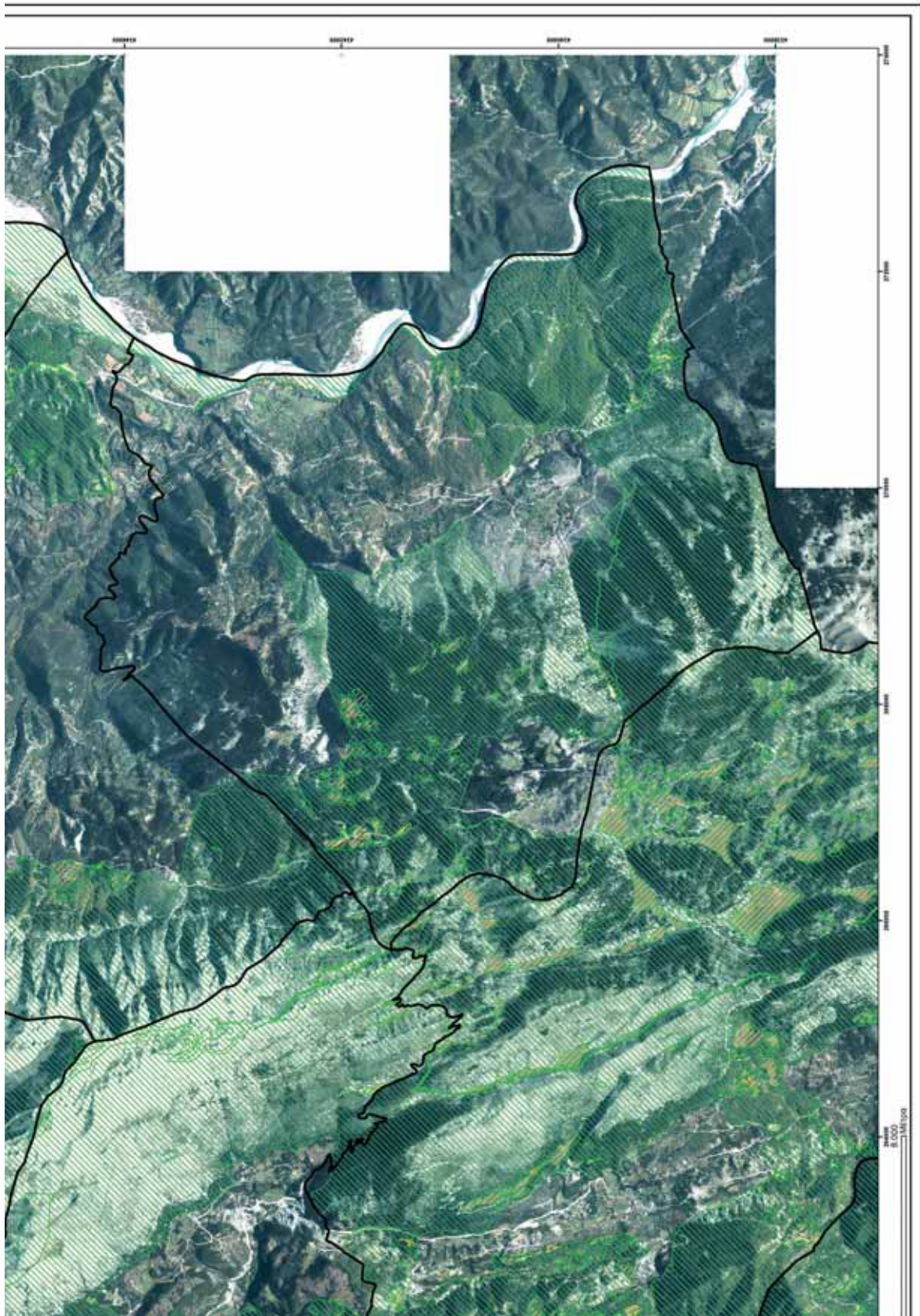


ΘΕΩΡΗΘΗΚΕ  
ΜΕ ΤΗΝ ΑΠΦΜ 12485/24-10-2022 ΑΠΟΦΑΣΗ  
ΔΙΕΥΘΥΝΤΗ ΔΑΣΟΛΟΓΙΚΗΣ ΥΠΗΡΕΣΙΑΣ  
(ΑΔΑ: Π9Η46378-Α20)


ΕΠΙΣΗΜΑΤΙΣΤΑ  
ΣΤΗΝ ΥΠΗΡΕΣΙΑ 12485/24-10-2022 ΑΠΟΦΑΣΗ  
ΓΕΝΙΚΟΥ ΓΡΑΜΜΑΤΕΙΑ ΔΑΣΩΝ

DIMITRIOS CHELAS  
ΑΚΡΙΒΕΣ ΑΝΤΙΓΡΑΦΟ  
Nov 16 2022 10:30 AM

DIMITRIOS CHELAS






  
**ΕΛΛΗΝΙΚΗ ΔΗΜΟΚΡΑΤΙΑ**  
**ΥΠΟΥΡΓΕΙΟ ΠΕΡΙΒΑΛΛΟΝΤΟΣ ΚΑΙ ΕΝΕΡΓΕΙΑΣ**  
**ΓΕΝΙΚΗ ΓΡΑΜΜΑΤΕΙΑ ΔΑΣΩΝ**  
**ΕΠΙΘΕΩΡΗΣΗ ΕΦΑΡΜΟΓΗΣ ΔΑΣΙΚΗΣ ΠΟΛΙΤΙΚΗΣ ΗΠΕΙΡΟΥ-ΔΥΤΙΚΗΣ ΜΑΚΕΔΟΝΙΑΣ**  
**ΔΙΕΥΘΥΝΣΗ ΔΑΣΩΝ ΑΡΤΑΣ**

**ΠΕΡΙΦΕΡΕΙΑΚΗ ΕΝΟΤΗΤΑ ΠΥΡΑΙΝ ΝΟΜΟΣ ΔΡΤΑΣ**  
**ΔΗΜΟΤΙΚΗ / ΤΟΠΙΚΗ ΚΟΙΝΟΤΗΤΑ ΜΗΛΙΑΝΩΝ του Δήμου Γλυφύγου Καραϊσκάκη**  
**ΔΗΜΟΤΙΚΗ / ΤΟΠΙΚΗ ΚΟΙΝΟΤΗΤΑ ΠΗΓΩΝ του Δήμου Γλυφύγου Καραϊσκάκη**


**ΕΘΝΙΚΟ ΤΥΠΟΓΡΑΦΕΙΟ**

Για περαιτέρω πληροφορίες στο τηλέφωνο, από το ηλεκτρονικό αρχείο ή με 39% έκπτωση κατά ποσότητα

Α1	Α2	Α3	Α4
Α5	Α6	Α7	Α8
Α9	Α10	Α11	Α12
Α13	Α14	Α15	Α16

**ΜΕΡΙΚΟΣ ΚΥΡΩΜΕΝΟΣ ΔΑΣΙΚΟΣ ΧΑΡΤΗΣ**  
 ΚΛΙΜΑΚΑ: 1:20.000  
 ΦΩΤΟΓΡΑΦΙΑ: 2015 - 2016





ΥΠΟΜΟΝΗΤΑ, 2019 - 2019

### ΥΠΟΜΝΗΜΑ

#### Δασικός Χάρτης



ΔΑΣΟΣ ΕΝ ΤΕΜΕΙ ΕΚΤΑΣΕΩΣ ΤΩΝ ΠΑΡ. 1, 2, 3, 4 ΚΑΙ 5 ΑΡΘΡΟΥ 3 Ν. 998/1978



ΕΚΤΑΣΕΙΣ ΠΟΥ ΑΝΗΛΙΘΟΥΝ ΑΠΟ ΤΗΣ ΑΡΧΗΣ ΤΗΣ ΔΑΣΙΑΣ ΝΟΜΟΘΕΣΙΑΣ


ΕΣΟΦΗΘΗΚΕ  
ΜΕ ΤΗΝ ΑΡΙΘΜ. 13467515-11-2022 ΑΠΟΦΑΣΗ  
ΔΙΕΥΘΥΝΣΗΣ ΔΑΣΩΝ ΑΡΤΑΣ  
(ΑΔΑ: ΠΡΗ8-65378-ΚΩ)


ΕΠΙΣΤΗΜΑΤΙΣΤΑ  
ΣΤΗΣ ΥΠ. ΑΡΙΘΜ. 13467515-11-2022 ΑΠΟΦΑΣΗ  
ΓΕΝΙΚΟΥ ΓΡΑΜΜΑΤΕΙΑ ΔΑΣΩΝ

**DIMITRIOS CHELAS**  
ΔΙΜΗΤΡΙΟΣ ΧΕΛΑΣ  
ΑΚΡΙΒΕΣ ΑΝΤΙΓΡΑΦΟ  
Nov 16 2022 10:32 AM


ΠΡΟΤΥΠΟ	ΠΡΟΤΥΠΟ	ΠΡΟΤΥΠΟ	ΠΡΟΤΥΠΟ	ΠΡΟΤΥΠΟ
+	+	+	+	ΠΡΟΤΥΠΟ
+	+	+	+	ΠΡΟΤΥΠΟ
+	+	+	+	ΠΡΟΤΥΠΟ
+	+	+	+	ΠΡΟΤΥΠΟ
+	+	+	+	ΠΡΟΤΥΠΟ


ΕΛΛΗΝΙΚΗ ΔΗΜΟΚΡΑΤΙΑ  
ΥΠΟΥΡΓΕΙΟ ΠΑΙΔΕΙΑΣ, ΕΡΕΥΝΑΣ ΚΑΙ ΘΡΗΣΚΕΥΜΑΤΩΝ  
ΙΝΣΤΙΤΟΥΤΟ ΤΕΧΝΟΛΟΓΙΑΣ ΥΠΟΛΟΓΙΣΤΩΝ ΚΑΙ ΕΚΔΟΣΕΩΝ ΔΙΔΑΚΤΙΚΩΝ ΒΙΒΛΙΩΝ (ΙΤΥΣΣΕ)










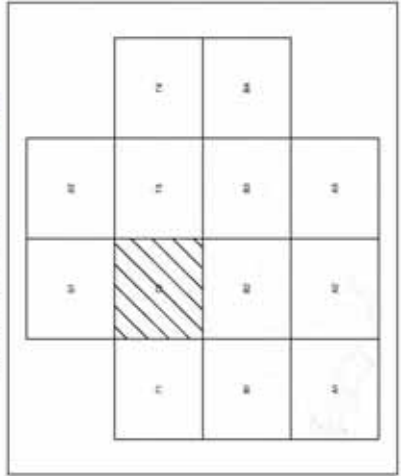





**ΕΛΛΗΝΙΚΗ ΔΗΜΟΚΡΑΤΙΑ**  
**ΥΠΟΥΡΓΕΙΟ ΠΕΡΙΒΑΛΛΟΝΤΟΣ ΚΑΙ ΕΝΕΡΓΕΙΑΣ**  
**ΓΕΝΙΚΗ ΓΡΑΜΜΑΤΕΙΑ ΔΑΣΩΝ**  
**ΕΠΙΘΕΩΡΗΣΗ ΕΦΑΡΜΟΓΗΣ ΔΑΣΙΚΗΣ ΠΟΛΙΤΙΚΗΣ ΠΕΡΙΦΕΡΕΙΑΣ ΔΥΤΙΚΗΣ ΜΑΚΕΔΟΝΙΑΣ**  
**ΔΙΕΥΘΥΝΣΗ ΔΑΣΩΝ ΑΡΤΑΣ**

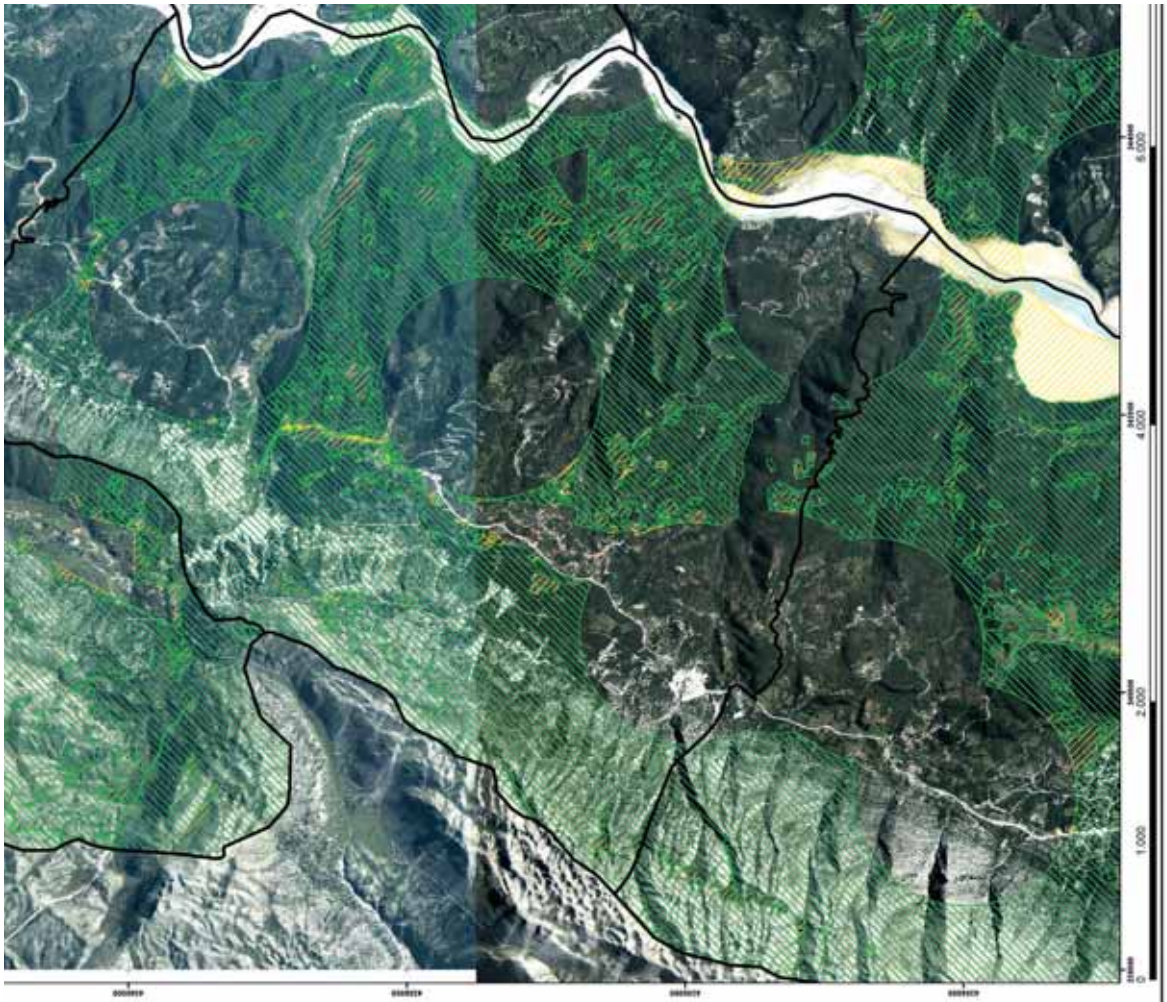
ΠΕΡΙΦΕΡΕΙΑΚΗ ΕΝΟΤΗΤΑ (ΠΡΩΤΗ ΝΟΜΟΣ) ΑΡΤΑΣ  
 ΔΗΜΟΤΙΚΗ / ΤΟΠΙΚΗ ΚΟΙΝΟΤΗΤΑ ΔΑΦΝΙΩΤΗΣ του Δήμου Αρτας  
 ΔΗΜΟΤΙΚΗ / ΤΟΠΙΚΗ ΚΟΙΝΟΤΗΤΑ ΠΕΤΑΝΙΩΝ του Δήμου Αρτας  
 ΔΗΜΟΤΙΚΗ / ΤΟΠΙΚΗ ΚΟΙΝΟΤΗΤΑ ΡΟΔΑΥΓΗΣ του Δήμου Αρτας  
 ΔΗΜΟΤΙΚΗ / ΤΟΠΙΚΗ ΚΟΙΝΟΤΗΤΑ ΣΚΟΥΠΑΣ (ΚΑΡΥΔΕΑΣ) του Δήμου Αρτας  
 ΔΗΜΟΤΙΚΗ / ΤΟΠΙΚΗ ΚΟΙΝΟΤΗΤΑ ΦΑΝΕΡΩΜΕΝΗΣ του Δήμου Αρτας  
 ΔΗΜΟΤΙΚΗ / ΤΟΠΙΚΗ ΚΟΙΝΟΤΗΤΑ ΑΝΘ. ΚΑΛΕΝΤΙΝΗΣ του Δήμου Γευγιάς Κορινθίας  
 ΔΗΜΟΤΙΚΗ / ΤΟΠΙΚΗ ΚΟΙΝΟΤΗΤΑ ΑΝΕΜΟΦΡΑΞΗΣ του Δήμου Κεντρικών Τζουμερκων  
 ΔΗΜΟΤΙΚΗ / ΤΟΠΙΚΗ ΚΟΙΝΟΤΗΤΑ ΒΟΥΡΓΑΡΕΛΟΥ (ΔΡΟΣΟΠΗΓΗΣ) του Δήμου Κεντρικών Τζουμερκων  
 ΔΗΜΟΤΙΚΗ / ΤΟΠΙΚΗ ΚΟΙΝΟΤΗΤΑ ΓΡΑΜΙΚΟΥ του Δήμου Κεντρικών Τζουμερκων  
 ΔΗΜΟΤΙΚΗ / ΤΟΠΙΚΗ ΚΟΙΝΟΤΗΤΑ ΔΙΣΤΡΑΤΟΥ του Δήμου Κεντρικών Τζουμερκων  
 ΔΗΜΟΤΙΚΗ / ΤΟΠΙΚΗ ΚΟΙΝΟΤΗΤΑ ΚΑΤΑΡΑΚΤΟΥ του Δήμου Κεντρικών Τζουμερκων  
 ΔΗΜΟΤΙΚΗ / ΤΟΠΙΚΗ ΚΟΙΝΟΤΗΤΑ ΚΑΤΑΡΑΚΤΟΥ του Δήμου Κεντρικών Τζουμερκων  
 ΔΗΜΟΤΙΚΗ / ΤΟΠΙΚΗ ΚΟΙΝΟΤΗΤΑ ΚΑΤΟ ΛΑΒΑΜΑΝΙΟΥ του Δήμου Κεντρικών Τζουμερκων  
 ΔΗΜΟΤΙΚΗ / ΤΟΠΙΚΗ ΚΟΙΝΟΤΗΤΑ ΚΕΝΤΡΙΚΟΥ του Δήμου Κεντρικών Τζουμερκων  
 ΔΗΜΟΤΙΚΗ / ΤΟΠΙΚΗ ΚΟΙΝΟΤΗΤΑ ΚΟΥΚΟΥΛΙΝ του Δήμου Κεντρικών Τζουμερκων  
 ΔΗΜΟΤΙΚΗ / ΤΟΠΙΚΗ ΚΟΙΝΟΤΗΤΑ ΚΥΦΕΛΙΣ του Δήμου Κεντρικών Τζουμερκων  
 ΔΗΜΟΤΙΚΗ / ΤΟΠΙΚΗ ΚΟΙΝΟΤΗΤΑ ΛΕΠΙΔΑΝΩΝ του Δήμου Κεντρικών Τζουμερκων  
 ΔΗΜΟΤΙΚΗ / ΤΟΠΙΚΗ ΚΟΙΝΟΤΗΤΑ ΜΙΚΡΟΣΠΗΛΙΑΣ του Δήμου Κεντρικών Τζουμερκων  
 ΔΗΜΟΤΙΚΗ / ΤΟΠΙΚΗ ΚΟΙΝΟΤΗΤΑ ΠΑΛΑΙΟΚΑΤΟΥΝΟΥ του Δήμου Κεντρικών Τζουμερκων  
 ΔΗΜΟΤΙΚΗ / ΤΟΠΙΚΗ ΚΟΙΝΟΤΗΤΑ ΡΑΜΙΑΣ του Δήμου Κεντρικών Τζουμερκων

**ΕΘΝΙΚΟ ΤΥΠΟΓΡΑΦΕΙΟ**  
 Για περαιτέρω πληροφορίες σχετικά με το έργο, επικοινωνήστε με τον αριθμό 39%



**ΜΕΡΙΚΟΣ ΚΥΡΩΜΕΝΟΣ ΔΑΣΙΚΟΣ ΧΑΡΤΗΣ**  
 Κλίμακα: 1:20.000  
 ΦΩΤΟΓΡΑΦΙΑ: 2015 - 2016





ΥΠΟΜΝΗΜΑ

**Δασικός Χάρτης**

ΔΑΣΙΚΕΣ ΕΝΤΕΛΕΙ ΕΚΤΑΣΕΙΣ ΤΩΝ Π.Μ.Π. 1, 2, 3, 4 ΚΑΙ 5 ΑΡΙΘΜΟΥ 3 Ν. 6861/878


ΕΚΤΑΣΕΙΣ ΠΟΥ ΑΝΗΛΙΘΟΥΝ ΑΠΟ ΤΙΣ ΔΙΑΤΑΞΕΙΣ ΤΗΣ ΔΑΣΙΚΗΣ ΝΟΜΟΘΕΣΙΑΣ

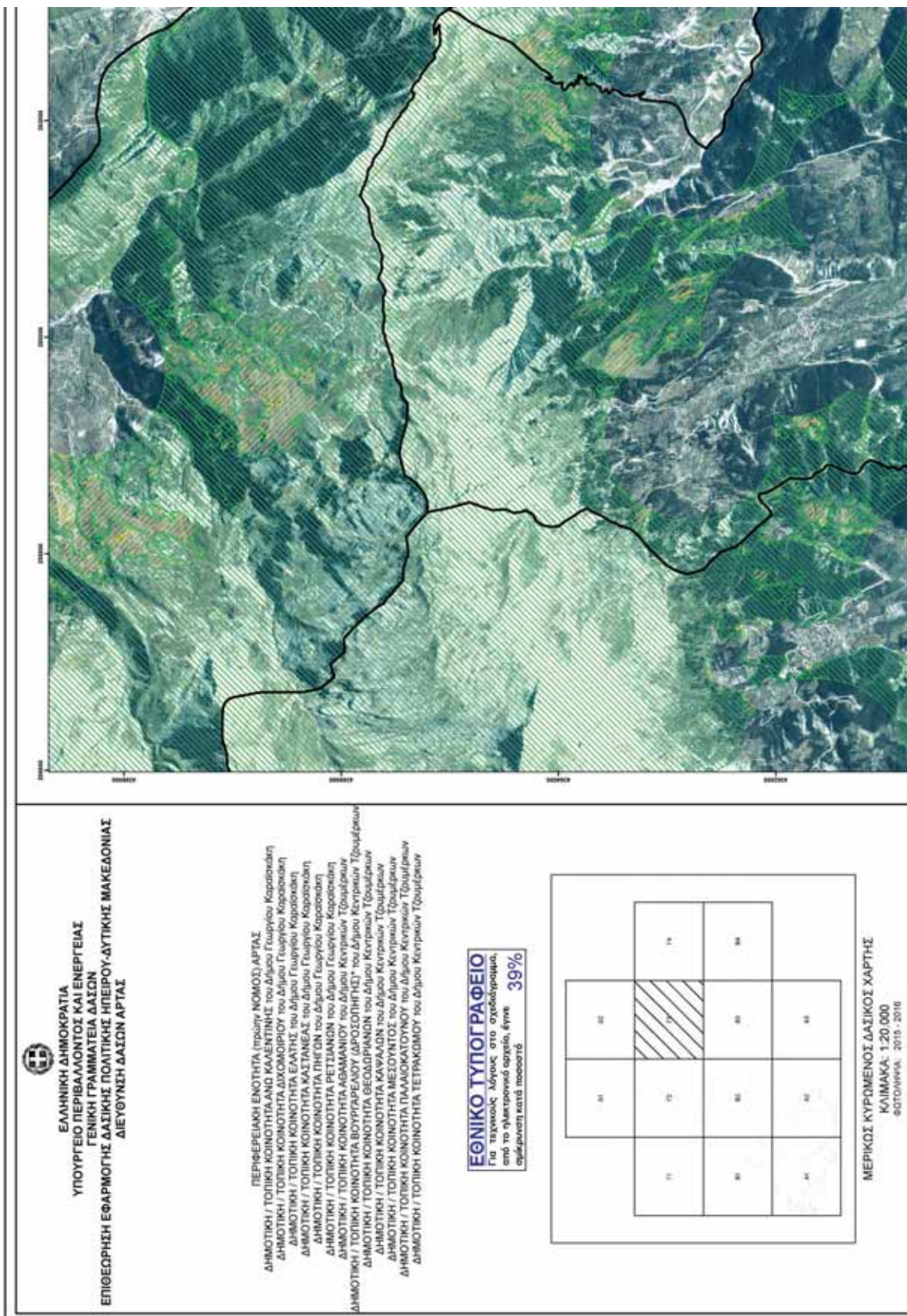
ΕΠΕΞΗΓΗΣΗ  
 ΜΕ ΤΗΝ ΑΡΙΘΜ. 13467015-11-2022 ΑΠΟΦΑΣΗ  
 ΔΕΥΤΕΡΟΚΑΤΑΣΤΑΣΕΩΣ ΔΑΣΩΝ ΑΡΤΑΣ  
 (ΑΔΑ: ΨΦΗ865378-ΚΩ)

ΕΠΙΣΗΜΑΤΙΣΤΑ  
 ΣΤΗΝ ΥΠ.ΑΡΙΘΜ. 13467015-11-2022 ΑΠΟΦΑΣΗ  
 ΓΕΝΙΚΟΥ ΓΡΑΜΜΑΤΕΙΑ ΔΑΣΩΝ

**DIMITRIOS CHELAS**  
**ΑΚΡΙΒΕΣ ΑΝΤΙΓΡΑΦΟ**  
 Nov 16 2022 10:35 AM

**DIMITRIOS CHELAS**

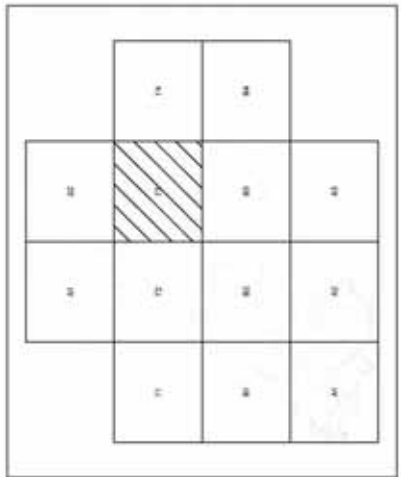





**ΕΛΛΗΝΙΚΗ ΔΗΜΟΚΡΑΤΙΑ**  
**ΥΠΟΥΡΓΕΙΟ ΠΕΡΙΒΑΛΛΟΝΤΟΣ ΚΑΙ ΕΝΕΡΓΕΙΑΣ**  
**ΓΕΝΙΚΗ ΓΡΑΜΜΑΤΕΙΑ ΔΑΣΩΝ**  
**ΕΠΙΘΕΩΡΗΣΗ ΕΦΑΡΜΟΤΗΣ ΔΑΣΙΚΗΣ ΠΟΛΙΤΙΚΗΣ ΗΠΕΙΡΟΥ-ΔΥΤΙΚΗΣ ΜΑΚΕΔΟΝΙΑΣ**  
**ΔΙΕΥΘΥΝΣΗ ΔΑΣΩΝ ΑΡΤΑΣ**

ΠΕΡΙΦΕΡΕΙΑΚΗ ΕΝΟΤΗΤΑ ΠΥΛΟΥ ΝΟΜΟΣ ΑΡΤΑΣ  
 ΔΗΜΟΤΙΚΗ / ΤΟΠΙΚΗ ΚΟΙΝΟΤΗΤΑ ΑΝΘ. ΚΑΛΕΝΤΙΝΗΣ του Δήμου Γλυφίου Κορσικιάδων  
 ΔΗΜΟΤΙΚΗ / ΤΟΠΙΚΗ ΚΟΙΝΟΤΗΤΑ ΔΙΚΟΜΟΡΙΟΥ του Δήμου Γλυφίου Κορσικιάδων  
 ΔΗΜΟΤΙΚΗ / ΤΟΠΙΚΗ ΚΟΙΝΟΤΗΤΑ ΕΛΑΤΗΣ του Δήμου Γλυφίου Κορσικιάδων  
 ΔΗΜΟΤΙΚΗ / ΤΟΠΙΚΗ ΚΟΙΝΟΤΗΤΑ ΜΑΣΤΑΝΑΣ του Δήμου Γλυφίου Κορσικιάδων  
 ΔΗΜΟΤΙΚΗ / ΤΟΠΙΚΗ ΚΟΙΝΟΤΗΤΑ ΠΗ'ΟΝ του Δήμου Γλυφίου Κορσικιάδων  
 ΔΗΜΟΤΙΚΗ / ΤΟΠΙΚΗ ΚΟΙΝΟΤΗΤΑ ΡΕΤΣΙΑΝΟΥ του Δήμου Γλυφίου Κορσικιάδων  
 ΔΗΜΟΤΙΚΗ / ΤΟΠΙΚΗ ΚΟΙΝΟΤΗΤΑ ΑΘΑΜΑΝΙΟΥ του Δήμου Κεντρικών Τζουμάρων  
 ΔΗΜΟΤΙΚΗ / ΤΟΠΙΚΗ ΚΟΙΝΟΤΗΤΑ ΒΟΥΓΓΑΡΕΛΟΥ ΔΡΟΣΙΠΗΓΗΤ' του Δήμου Κεντρικών Τζουμάρων  
 ΔΗΜΟΤΙΚΗ / ΤΟΠΙΚΗ ΚΟΙΝΟΤΗΤΑ ΘΕΟΔΩΡΙΔΩΝ του Δήμου Κεντρικών Τζουμάρων  
 ΔΗΜΟΤΙΚΗ / ΤΟΠΙΚΗ ΚΟΙΝΟΤΗΤΑ ΚΑΡΑΛΙΝ του Δήμου Κεντρικών Τζουμάρων  
 ΔΗΜΟΤΙΚΗ / ΤΟΠΙΚΗ ΚΟΙΝΟΤΗΤΑ ΜΕΣΟΥΛΤΟΣ του Δήμου Κεντρικών Τζουμάρων  
 ΔΗΜΟΤΙΚΗ / ΤΟΠΙΚΗ ΚΟΙΝΟΤΗΤΑ ΠΑΛΑΙΟΚΑΤΟΥΝΟΥ του Δήμου Κεντρικών Τζουμάρων  
 ΔΗΜΟΤΙΚΗ / ΤΟΠΙΚΗ ΚΟΙΝΟΤΗΤΑ ΤΕΤΡΑΚΩΜΟΥ του Δήμου Κεντρικών Τζουμάρων


**ΕΘΝΙΚΟ ΤΥΠΟΓΡΑΦΕΙΟ**  
 Για τεχνικούς λόγους στο σχεδιάγραμμα,  
 από το ηλεκτρονικό αρχείο, έγινε  
 σφραγιστεί κατά ποσοστό **39%**






ΜΕΡΙΚΟΣ ΚΥΡΩΜΕΝΟΣ ΔΑΣΙΚΟΣ ΧΑΡΤΗΣ  
 ΚΑΙΜΑΚΑΣ 1:20.000  
 ΦΩΤΟΓΡΑΦΙΑ 2015 - 2016








<p>ΥΠΟΜΝΗΜΑ</p> <p><b>Δασικός Χάρτης</b></p> <p>ΑΚΡΙΒΕΣ ΕΠΙΓΡΑΦΗ ΕΚΤΑΣΕΩΣ ΤΩΝ ΓΡΑΦ. 1, 2, 3, 4 ΚΑΙ ΣΥΛΛΟΓΟΥ 3 Ν. 066/1979</p> <p>ΕΚΤΑΣΕΩΣ ΠΟΥ ΑΝΗΛΙΘΕΝΤΩΝ ΑΠΟ ΤΙΣ ΔΑΣΕΙΣ ΤΗΣ ΔΑΣΙΚΗΣ ΝΟΜΟΚΡΑΤΙΑΣ</p> <p> </p>	<p>ΒΕΒΗΧΘΗΚΕ ΜΕ ΤΗΝ ΑΡΙΘΜ. 134670/15-11-2022 ΑΠΟΦΑΣΗ ΔΙΕΥΘΥΝΣΗΣ ΔΑΣΩΝ ΑΡΤΑΣ (ΑΔΑ: ΠΡΗ-Η6537Β-ΚΩ9)</p> <p>ΕΠΙΣΥΝΑΤΤΕΙΤΑΙ ΣΤΗΝ ΥΠ. ΑΡΙΘΜ. 134670/15-11-2022 ΑΠΟΦΑΣΗ ΓΕΝΙΚΟΥ ΓΡΑΜΜΑΤΕΑ ΔΑΣΩΝ</p> <p><b>DIMITRIOS CHELAS</b> ΑΚΡΙΒΕΣ ΑΝΤΙΓΡΑΦΟ Nov 16 2022 10:37 AM</p>
---	---

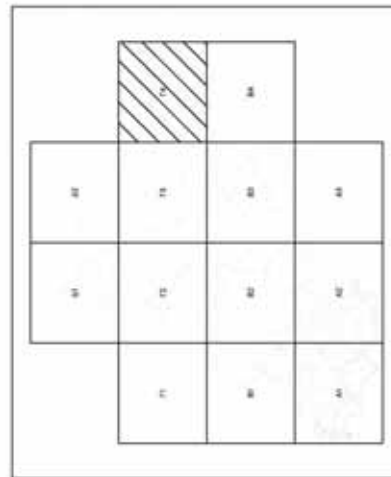





ΕΛΛΗΝΙΚΗ ΔΗΜΟΚΡΑΤΙΑ  
 ΥΠΟΥΡΓΕΙΟ ΠΕΡΙΒΑΛΛΟΝΤΟΣ ΚΑΙ ΕΝΕΡΓΕΙΑΣ  
 ΓΕΝΙΚΗ ΓΡΑΜΜΑΤΕΙΑ ΔΑΣΩΝ  
 ΕΠΙΘΕΩΡΗΣΗ ΕΦΑΡΜΟΓΗΣ ΔΑΣΙΚΗΣ ΠΟΛΙΤΙΚΗΣ ΗΠΕΙΡΟΥ-ΔΥΤΙΚΗΣ ΜΑΚΕΔΟΝΙΑΣ  
 ΔΙΕΥΘΥΝΣΗ ΔΑΣΩΝ ΑΡΤΑΣ

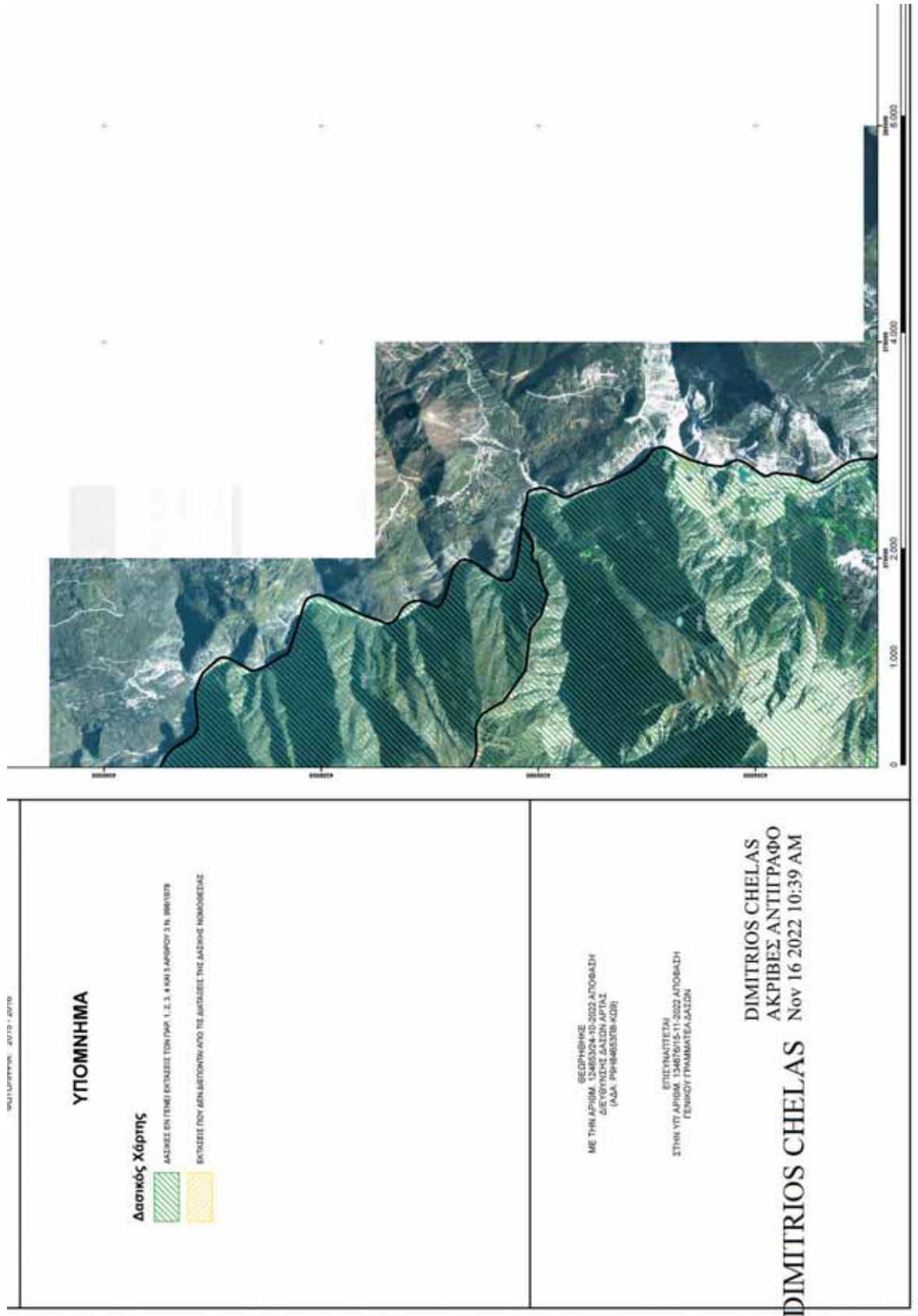
ΠΕΡΙΦΕΡΕΙΑΚΗ ΕΝΟΤΗΤΑ (πρώην ΝΟΜΟΣ) ΑΡΤΑΣ  
 ΔΗΜΟΤΙΚΗ / ΤΟΠΙΚΗ ΚΟΙΝΟΤΗΤΑ ΠΗΓΩΝ του Δήμου Γεωργίου Κορασιόκη  
 ΔΗΜΟΤΙΚΗ / ΤΟΠΙΚΗ ΚΟΙΝΟΤΗΤΑ ΜΕΣΟΥΝΤΟΣ του Δήμου Κεντρικών Τζουβερών

**ΕΘΝΙΚΟ ΤΥΠΟΓΡΑΦΕΙΟ**  
 Για τεχνικούς λόγους στο σχεδιάγραμμα,  
 από το ηλεκτρονικό αρχείο, έγινε  
 σμίκρυνση κατά ποσοστό **39%**




ΜΕΡΙΚΟΣ ΚΥΡΩΜΕΝΟΣ ΔΑΣΙΚΟΣ ΧΑΡΤΗΣ  
 ΚΛΙΜΑΚΑ: 1:20.000  
 ΦΩΤΟΓΡΑΦΙΑ: 2015 - 2016






Α/Α	ΑΡΙΘΜΟΣ ΠΡΟΤΕΣΗΣ	ΠΕΡΙΓΡΑΦΗ	ΚΑΤΗΓΟΡΙΑ	ΠΡΟΣΤΑΣΙΑ
1	1			
2	2			
3	3			
4	4			
5	5			
6	6			
7	7			
8	8			
9	9			
10	10			
11	11			
12	12			
13	13			
14	14			
15	15			
16	16			
17	17			
18	18			
19	19			
20	20			
21	21			
22	22			
23	23			
24	24			
25	25			
26	26			
27	27			
28	28			
29	29			
30	30			
31	31			
32	32			
33	33			
34	34			
35	35			
36	36			
37	37			
38	38			
39	39			
40	40			
41	41			
42	42			
43	43			
44	44			
45	45			
46	46			
47	47			
48	48			
49	49			
50	50			
51	51			
52	52			
53	53			
54	54			
55	55			
56	56			
57	57			
58	58			
59	59			
60	60			
61	61			
62	62			
63	63			
64	64			
65	65			
66	66			
67	67			
68	68			
69	69			
70	70			
71	71			
72	72			
73	73			
74	74			
75	75			
76	76			
77	77			
78	78			
79	79			
80	80			
81	81			
82	82			
83	83			
84	84			
85	85			
86	86			
87	87			
88	88			
89	89			
90	90			
91	91			
92	92			
93	93			
94	94			
95	95			
96	96			
97	97			
98	98			
99	99			
100	100			

	1η Περιφέρεια	2η Περιφέρεια	3η Περιφέρεια	4η Περιφέρεια	5η Περιφέρεια	6η Περιφέρεια	7η Περιφέρεια
<p align="center">   <b>ΕΛΛΗΝΙΚΗ ΔΗΜΟΚΡΑΤΙΑ</b>  <b>ΥΠΟΥΡΓΕΙΟ ΠΕΡΙΒΑΛΛΟΝΤΟΣ ΚΑΙ ΕΝΕΡΓΕΙΑΣ</b>  <b>ΓΕΝΙΚΗ ΓΡΑΜΜΑΤΕΙΑ ΔΑΣΩΝ</b>  <b>ΕΠΙΘΕΩΡΗΣΗ ΕΦΑΡΜΟΓΗΣ ΔΑΣΙΚΗΣ ΠΟΛΙΤΙΚΗΣ ΗΠΕΙΡΟΥ-ΔΥΤΙΚΗΣ ΜΑΚΕΔΟΝΙΑΣ</b>  <b>ΔΙΕΥΘΥΝΣΗ ΔΑΣΩΝ ΑΡΤΑΣ</b> </p>							


ΠΕΡΙΦΕΡΕΙΑΚΗ ΕΚΟΤΗΤΑ (Πρώην ΝΟΜΟΣ) ΑΡΤΑΣ

- ΔΗΜΟΤΙΚΗ / ΤΟΠΙΚΗ ΚΟΙΝΟΤΗΤΑ ΛΙΓΝΑΝΤΩΝ του Δήμου Κεντρικών Τριμήρων
- ΔΗΜΟΤΙΚΗ / ΤΟΠΙΚΗ ΚΟΙΝΟΤΗΤΑ ΓΡΑΦΙΚΩΝ του Δήμου Κεντρικών Τριμήρων
- ΔΗΜΟΤΙΚΗ / ΤΟΠΙΚΗ ΚΟΙΝΟΤΗΤΑ ΘΕΟΔΩΡΑΚΩΝ του Δήμου Κεντρικών Τριμήρων
- ΔΗΜΟΤΙΚΗ / ΤΟΠΙΚΗ ΚΟΙΝΟΤΗΤΑ ΚΑΤΑΡΑΚΤΟΥ του Δήμου Κεντρικών Τριμήρων
- ΔΗΜΟΤΙΚΗ / ΤΟΠΙΚΗ ΚΟΙΝΟΤΗΤΑ ΚΟΥΚΟΥΛΙΩΝ του Δήμου Κεντρικών Τριμήρων
- ΔΗΜΟΤΙΚΗ / ΤΟΠΙΚΗ ΚΟΙΝΟΤΗΤΑ ΚΤΙΣΤΑΔΙΩΝ του Δήμου Κεντρικών Τριμήρων
- ΔΗΜΟΤΙΚΗ / ΤΟΠΙΚΗ ΚΟΙΝΟΤΗΤΑ ΜΕΛΙΣΣΟΥΡΓΩΝ του Δήμου Κεντρικών Τριμήρων
- ΔΗΜΟΤΙΚΗ / ΤΟΠΙΚΗ ΚΟΙΝΟΤΗΤΑ ΜΙΚΡΟΣΤΗΛΙΑΣ του Δήμου Κεντρικών Τριμήρων

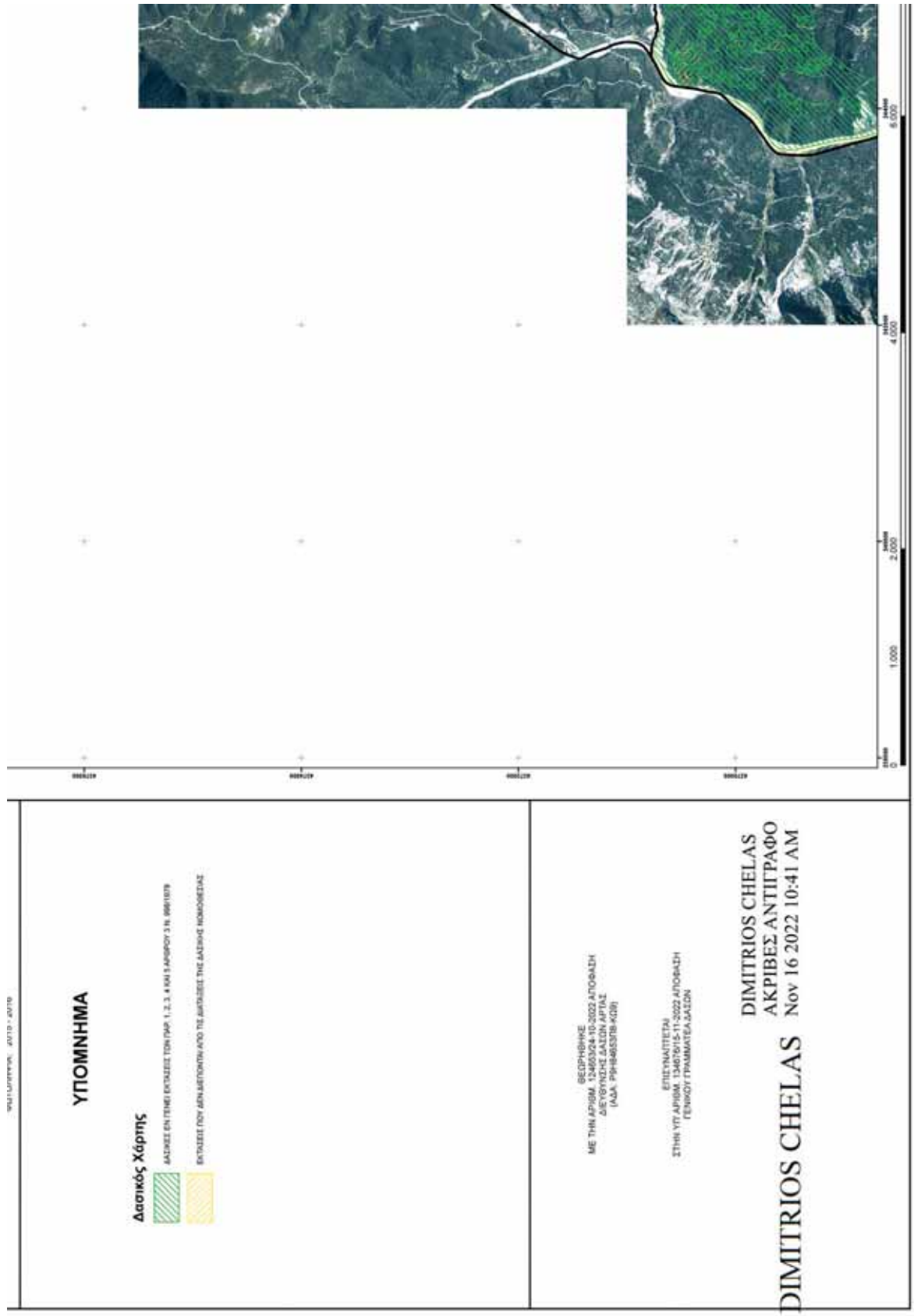
**ΕΘΝΙΚΟ ΤΥΠΟΓΡΑΦΕΙΟ**  
 Για τεχνικούς λόγους στο σχεδιάγραμμα,  
 από το ηλεκτρονικό αρχείο, έγινε  
 σμίκρυνση κατά ποσοστό **39%**



ΜΕΡΙΚΟΣ ΚΥΡΩΜΕΝΟΣ ΔΑΣΙΚΟΣ ΧΑΡΤΗΣ  
 ΚΛΙΜΑΚΑ: 1:20.000  
 ΦΩΤΟΓΡΑΦΙΑ: 2015 - 2016







ΥΠΟΥΡΓΕΙΟ ΠΕΡΙΒΑΛΛΟΝΤΟΣ, ΒΙΩΣΙΜΗΣ ΑΝΑΠΤΥΞΗΣ ΚΑΙ ΚΛΙΜΑΤΟΣ

### ΥΠΟΜΗΗΜΑ

#### Δασικός Χάρτης



ΔΑΣΙΚΕΣ ΕΝΤΕΜΕΙ ΕΚΤΑΣΕΙΣ ΤΩΝ ΠΑΡ. 1, 2, 3, 4 ΚΑΙ 5 ΑΡΘΡΟΥ 316, 666/1879




ΕΚΤΑΣΕΙΣ ΓΩΝ ΑΓΝΩΣΤΩΝ ΑΠΟ ΤΙΣ ΔΙΑΤΑΞΕΙΣ ΤΗΣ ΔΑΣΙΚΗΣ ΜΟΝΟΚΟΜΙΑΣ


ΒΕΡΟΛΙΝΗ  
ΜΕ ΤΗΝ ΑΡΙΘΜ. 13467015-11-2022 ΑΠΟΦΑΣΗ  
ΔΙΕΥΘΥΝΣΗΣ ΔΑΣΩΝ ΑΡΤΑΣ  
(ΑΔΑ: ΨΦΗ8465278-ΚΩ9)

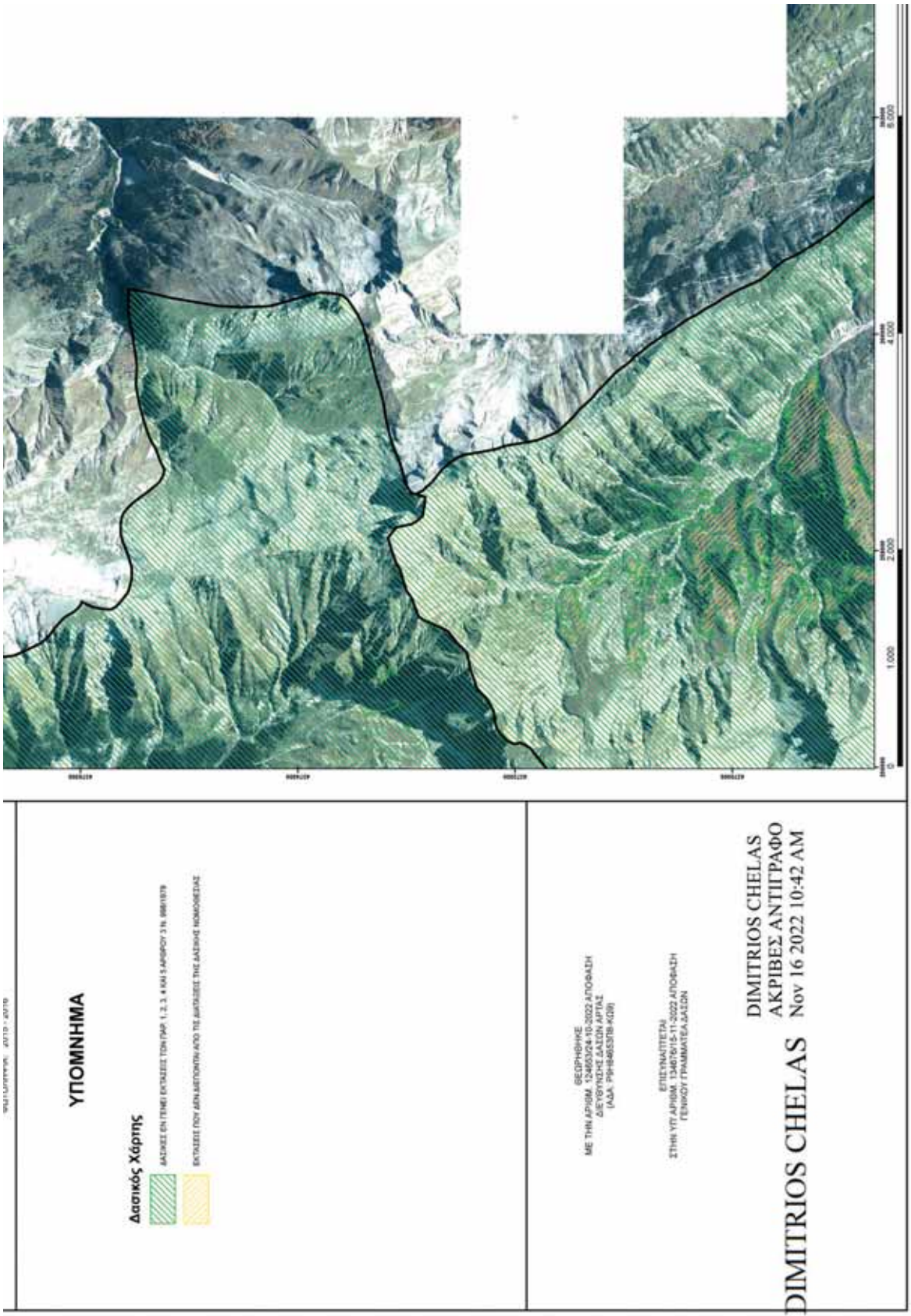
ΕΠΙΣΤΗΜΑΤΙΤΕΣ  
ΣΤΗΝ ΥΠ ΑΡΙΘΜ. 13467015-11-2022 ΑΠΟΦΑΣΗ  
ΓΕΝΙΚΟΥ ΓΡΑΜΜΑΤΕΑ ΔΑΣΩΝ


**DIMITRIOS CHELAS**  
ΔΙΜΗΤΡΙΟΣ ΧΕΛΑΣ  
ΑΚΡΙΒΕΣ ΑΝΤΙΓΡΑΦΟ  
Nov 16 2022 10:41 AM











Η απόφαση αυτή να δημοσιευθεί στην Εφημερίδα της Κυβερνήσεως.

Άρτα, 15 Νοεμβρίου 2022

Ο Γενικός Γραμματέας Δασών

ΚΩΝΣΤΑΝΤΙΝΟΣ ΑΡΑΒΩΣΗΣ



## ΕΘΝΙΚΟ ΤΥΠΟΓΡΑΦΕΙΟ

Το Εθνικό Τυπογραφείο αποτελεί δημόσια υπηρεσία υπαγόμενη στην Προεδρία της Κυβέρνησης και έχει την ευθύνη τόσο για τη σύνταξη, διαχείριση, εκτύπωση και κυκλοφορία των Φύλλων της Εφημερίδας της Κυβερνήσεως (ΦΕΚ), όσο και για την κάλυψη των εκτυπωτικών - εκδοτικών αναγκών του δημοσίου και του ευρύτερου δημόσιου τομέα (ν. 3469/2006/Α' 131 και π.δ. 29/2018/Α'58).

### 1. ΦΥΛΛΟ ΤΗΣ ΕΦΗΜΕΡΙΔΑΣ ΤΗΣ ΚΥΒΕΡΝΗΣΕΩΣ (ΦΕΚ)

- Τα **ΦΕΚ σε ηλεκτρονική μορφή** διατίθενται δωρεάν στο **www.et.gr**, την επίσημη ιστοσελίδα του Εθνικού Τυπογραφείου. Όσα ΦΕΚ δεν έχουν ψηφιοποιηθεί και καταχωριστεί στην ανωτέρω ιστοσελίδα, ψηφιοποιούνται και αποστέλλονται επίσης δωρεάν με την υποβολή αίτησης, για την οποία αρκεί η συμπλήρωση των αναγκαίων στοιχείων σε ειδική φόρμα στον ιστότοπο **www.et.gr**.
- Τα **ΦΕΚ σε έντυπη μορφή** διατίθενται σε μεμονωμένα φύλλα είτε απευθείας από το Τμήμα Πωλήσεων και Συνδρομητών, είτε ταχυδρομικά με την αποστολή αιτήματος παραγγελίας μέσω των ΚΕΠ, είτε με ετήσια συνδρομή μέσω του Τμήματος Πωλήσεων και Συνδρομητών. Το κόστος ενός ασπρόμαυρου ΦΕΚ από 1 έως 16 σελίδες είναι 1,00 €, αλλά για κάθε επιπλέον οκτασέλιδο (ή μέρος αυτού) προσαυξάνεται κατά 0,20 €. Το κόστος ενός έγχρωμου ΦΕΚ από 1 έως 16 σελίδες είναι 1,50 €, αλλά για κάθε επιπλέον οκτασέλιδο (ή μέρος αυτού) προσαυξάνεται κατά 0,30 €. Το τεύχος Α.Σ.Ε.Π. διατίθεται δωρεάν.

#### • Τρόποι αποστολής κειμένων προς δημοσίευση:

Α. Τα κείμενα προς δημοσίευση στο ΦΕΚ, από τις υπηρεσίες και τους φορείς του δημοσίου, αποστέλλονται ηλεκτρονικά στη διεύθυνση **webmaster.et@et.gr** με χρήση προηγμένης ψηφιακής υπογραφής και χρονοσήμανσης.

Β. Κατ' εξαίρεση, όσοι πολίτες δεν διαθέτουν προηγμένη ψηφιακή υπογραφή μπορούν είτε να αποστέλλουν ταχυδρομικά, είτε να καταθέτουν με εκπρόσωπό τους κείμενα προς δημοσίευση εκτυπωμένα σε χαρτί στο Τμήμα Παραλαβής και Καταχώρισης Δημοσιευμάτων.

- Πληροφορίες, σχετικά με την αποστολή/κατάθεση εγγράφων προς δημοσίευση, την ημερήσια κυκλοφορία των Φ.Ε.Κ., με την πώληση των τευχών και με τους ισχύοντες τιμοκαταλόγους για όλες τις υπηρεσίες μας, περιλαμβάνονται στον ιστότοπο (**www.et.gr**). Επίσης μέσω του ιστότοπου δίδονται πληροφορίες σχετικά με την πορεία δημοσίευσης των εγγράφων, με βάση τον Κωδικό Αριθμό Δημοσιεύματος (ΚΑΔ). Πρόκειται για τον αριθμό που εκδίδει το Εθνικό Τυπογραφείο για όλα τα κείμενα που πληρούν τις προϋποθέσεις δημοσίευσης.

### 2. ΕΚΤΥΠΩΤΙΚΕΣ - ΕΚΔΟΤΙΚΕΣ ΑΝΑΓΚΕΣ ΤΟΥ ΔΗΜΟΣΙΟΥ

Το Εθνικό Τυπογραφείο ανταποκρινόμενο σε αιτήματα υπηρεσιών και φορέων του δημοσίου αναλαμβάνει να σχεδιάσει και να εκτυπώσει έντυπα, φυλλάδια, βιβλία, αφίσες, μπλοκ, μηχανογραφικά έντυπα, φακέλους για κάθε χρήση, κ.ά.

Επίσης σχεδιάζει ψηφιακές εκδόσεις, λογότυπα και παράγει οπτικοακουστικό υλικό.

**Ταχυδρομική Διεύθυνση:** Καποδιστρίου 34, τ.κ. 10432, Αθήνα

**ΤΗΛΕΦΩΝΙΚΟ ΚΕΝΤΡΟ:** 210 5279000 - fax: 210 5279054

#### ΕΞΥΠΗΡΕΤΗΣΗ ΚΟΙΝΟΥ

**Πωλήσεις - Συνδρομές:** (Ισόγειο, τηλ. 210 5279178 - 180)

**Πληροφορίες:** (Ισόγειο, Γρ. 3 και τηλεφ. κέντρο 210 5279000)

**Παραλαβή Δημ. Ύλης:** (Ισόγειο, τηλ. 210 5279167, 210 5279139)

**Ωράριο για το κοινό:** Δευτέρα ως Παρασκευή: 8:00 - 13:30

Ιστότοπος: **www.et.gr**

Πληροφορίες σχετικά με την λειτουργία του ιστότοπου: **helpdesk.et@et.gr**

Αποστολή ψηφιακά υπογεγραμμένων εγγράφων προς δημοσίευση στο ΦΕΚ: **webmaster.et@et.gr**

Πληροφορίες για γενικό πρωτόκολλο και αλληλογραφία: **grammateia@et.gr**

**Πείτε μας τη γνώμη σας,**

για να βελτιώσουμε τις υπηρεσίες μας, συμπληρώνοντας την ειδική φόρμα στον ιστότοπό μας.

