



Signature valid
Digitally signed by
VARDOLAKIS ZACHARAKI
DN: c=GR, o=ΥΠΟΥΡΓΕΙΟ
ΕΠΙΧΕΙΡΗΣΙΑΚΗΣ
ΡΑΣΕΩΣ, ou=ΥΠΟΥΡΓΕΙΟ
(embedded PDF
Location: C:\Users\ethniko
Typografio

13363

ΕΦΗΜΕΡΙΔΑ ΤΗΣ ΚΥΒΕΡΝΗΣΕΩΣ ΤΗΣ ΕΛΛΗΝΙΚΗΣ ΔΗΜΟΚΡΑΤΙΑΣ

31 Δεκεμβρίου 2022

ΤΕΥΧΟΣ ΤΕΤΑΡΤΟ

Αρ. Φύλλου 1024

ΠΕΡΙΕΧΟΜΕΝΑ

ΑΠΟΦΑΣΕΙΣ

1. Κύρωση δασικού χάρτη περιοχών δήμων/δημοτικών ενοτήτων: Αγ. Κωνσταντίνου, Αρτέμιδας, Πολυδενδρίου Περιφερειακής Ενότητας Ανατολικής Αττικής.
2. Κύρωση δασικού χάρτη περιοχών δήμων/δημοτικών ενοτήτων: Αγ. Παρασκευής, Αναβύσσου, Ανθούσας, Αργυρούπολης, Βάρης, Βούλας, Βριλησίων, Βύρωνα, Γλυφάδας, Ζεφυρίου, Ζωγράφου, Ηλιούπολης, Ηρακλείου Αττικής, Θρακομακεδόνων, Καισαριανής, Λυκόβρυσης, Μεταμόρφωσης, Ν. Ψυχικού, Παπάγου, Πεύκης, Φιλοθέης, Χαλανδρίου, Χολαργού, Ψυχικού Περιφερειακής Ενότητας Ανατολικής Αττικής.
3. Κύρωση δασικού χάρτη περιοχής Δήμου Μαρκοπούλου Μεσογαίας Περιφερειακής Ενότητας Ανατολικής Αττικής.

ΑΠΟΦΑΣΕΙΣ

Αριθμ. 308020

(1)

Κύρωση δασικού χάρτη περιοχών δήμων/δημοτικών ενοτήτων: Αγ. Κωνσταντίνου, Αρτέμιδας, Πολυδενδρίου Περιφερειακής Ενότητας Ανατολικής Αττικής.

Ο ΓΕΝΙΚΟΣ ΓΡΑΜΜΑΤΕΑΣ ΔΑΣΩΝ ΤΟΥ
ΥΠΟΥΡΓΕΙΟΥ ΠΕΡΙΒΑΛΛΟΝΤΟΣ ΚΑΙ ΕΝΕΡΓΕΙΑΣ

Έχοντας υπόψη:

1. Τις διατάξεις του άρθρου 17 του ν. 3889/2010 «Χρηματοδότηση Περιβαλλοντικών Παρεμβάσεων, Πράσινο Ταμείο, Κύρωση Δασικών Χαρτών και άλλες διατάξεις» (Α' 182).
2. Τις διατάξεις του άρθρου 28 του ν. 2664/1998 «Εθνικό Κτηματολόγιο και άλλες διατάξεις» (Α' 275).
3. Τις διατάξεις του άρθρου 3 του ν. 998/1979 «Περί προστασίας των δασών και των δασικών εν γένει εκτάσεων της Χώρας» (Α' 289).

4. Τις διατάξεις των άρθρων 48 και 50 του ν. 4685/2020 (Α' 92).

5. Τις διατάξεις του άρθρου 39 του ν. 4801/2021 (Α' 83).

6. Το άρθρο τρίτο της από 13.8.2021 Π.Ν.Π. «Εκτακτα μέτρα για την αποτελεσματική προστασία και την ταχεία αποκατάσταση του φυσικού περιβάλλοντος, την άμεση στήριξη των πληγέντων από τις πυρκαγιές του Ιουλίου/Αυγούστου 2021 και συναφείς διατάξεις» (Α' 143), η οποία κυρώθηκε με το άρθρο 2 του ν. 4824/2021 (Α' 156).

7. Τα άρθρα 47 έως 52 και 55 του ν. 4915/2022 (Α' 63).

8. Το π.δ. 132/2017 «Οργανισμός Υπουργείου Περιβάλλοντος και Ενέργειας (Υ.Π.ΕΝ.)» (Α' 160), όπως τροποποιήθηκε με το π.δ. 29/2022 (Α' 77).

9. Το π.δ. 6/2022 «Σύσταση και μετονομασία Γενικών Γραμματειών, σύσταση Ειδικής Γραμματείας, μεταφορά υπηρεσιών και αρμοδιοτήτων» (Α' 17).

10. Την υπό στοιχεία οικ. ΥΠΕΝ/ΥΠΡΓ/11835/1139/08.02.2022 κοινή απόφαση Πρωθυπουργού και Υπουργού Περιβάλλοντος και Ενέργειας «Διορισμός Γενικού Γραμματέα Δασών του Υπουργείου Περιβάλλοντος και Ενέργειας» (ΥΟΔΔ 76).

11. Την υπ' αρ. 158576/1579/04.07.2017 απόφαση Υ.Π.ΕΝ. «Καθορισμός τεχνικών προδιαγραφών και τιμολογίου υπολογισμού προεκτιμώμενων αμοιβών για τις εργασίες κατάρτισης δασικών χαρτών» (Β' 2373).

12. Την υπ' αρ. 146776/2459/21.10.2016 απόφαση Υ.Π.ΕΝ. «Καθορισμός θεμάτων σχετικών με την παράγραφο 1 εδάφια β', γ', δ' και ε' του άρθρου 21 του ν. 3889/2010 όπως ισχύει» (Β' 3532), όπως συμπληρώθηκε μετά και την υπ' αρ. 163993/2909/07.12.2017 απόφαση Υ.Π.ΕΝ. (Β' 4430).

13. Την υπ' αρ. 143792/1794/03.08.2016 (Β' 2750) απόφαση του Αναπληρωτή Υπουργού Περιβάλλοντος και Ενέργειας με την οποία καθορίστηκαν θέματα σχετικά με τον ειδικό δικτυακό τόπο ανάρτησης δασικών χαρτών και υποβολής αντιρρήσεων.

14. Το περιεχόμενο του δασικού χάρτη περιοχών δήμων/δημοτικών ενοτήτων: Αγ. Κωνσταντίνου, Αρτέμιδας, Πολυδενδρίου, Ν. Μάκρης, Ραφήνας, που αναρτήθηκε με την υπ' αρ. 38069/02-04-2021 (ΑΔΑ: ΩΞΘΑΟΡ1Κ-62Ζ-1) και τροποποιήθηκε με τις υπ' αρ. 65623/03-06-2021 (ΑΔΑ: Ψ0551ΟΡ1Κ-ΕΞΠ), 156000/06-12-2021 (ΑΔΑ: Ψ5Ε-

ΑΟΡ1Κ-ΩΙΕ), 213914/21-06-2022 (ΑΔΑ: ΨΒΕΦ4653Π8-ΨΔ5), 245706/22-07-2022 (ΑΔΑ: ΨΦΣΤ4653Π8-ΧΛ6) αποφάσεις.

15. Την υπ' αρ. 494/24-01-2020 (Δ' 51) απόφαση κύρωσης των δημοτικών ενοτήτων Ραφήνας δήμου Ραφήνας - Πικερμίου και της δημοτικής ενότητας Ν.Μάκρης δήμου Μαραθώνα.

16. Το περιεχόμενο του δασικού χάρτη περιοχών δήμων/δημοτικών ενοτήτων: Αγ. Κωνσταντίνου, Αρτέμιδας, Πολυδενδρίου Περιφερειακής Ενότητας Ανατολικής Αττικής, που θεωρήθηκε με την υπ' αρ. 33704/24-03-2021 απόφαση Διεύθυνσης Δασών (ΑΔΑ: 96ΡΧΟΡ1Κ-ΔΞΚ).

17. Την υπ' αρ. 307926/15-09-2022 (ΑΔΑ: 96ΝΜ4653Π8-ΑΞ6) απόφαση θεώρησης προς κύρωση δασικού χάρτη της Διεύθυνσης Δασών Ανατολικής Αττικής, με την οποία εγκρίθηκε το θεματικό περιεχόμενο και η βάση γεωχωρικών δεδομένων του εν θέματι δασικού χάρτη.

18. Το υπ' αρ. 295606/07.09.2022 έγγραφο της Υπηρεσίας.

19. Το υπό στοιχεία ΥΠΕΝ/ΔΔΕΥ/89996/3147/14-09-2022 έγγραφο ΥΠΕΝ.

20. Το υπ' αρ. 307792/15-09-2022 έγγραφο της Υπηρεσίας.

21. Το γεγονός ότι από την παρούσα απόφαση δεν προκαλείται δαπάνη σε βάρος του κρατικού προϋπολογισμού, αποφασίζουμε:

Κυρώνουμε τον δασικό χάρτη περιοχών δήμων/δημοτικών ενοτήτων: Αγ. Κωνσταντίνου, Αρτέμιδας, Πολυδενδρίου, Περιφερειακής Ενότητας Ανατολικής Αττικής, ως προς τα τμήματά του, όπως θεωρήθηκαν με την απόφαση της Διεύθυνσης Δασών Ανατολικής Αττικής, και εμφανίζονται στο συνημμένο ψηφιακό διάγραμμα (05_ΑΝΑΤΤΚ11-12_2F_DX_MK.pdf) κλίμακας ...1:85.000...,

που συνοδεύει και αποτελεί αναπόσπαστο τμήμα τής παρούσας, στο οποίο αποτυπώνονται με:

α. με πράσινο περίγραμμα και πράσινη διαγράμμιση, τα τμήματα που αποτελούν δασικές εν γένει εκτάσεις των παρ. 1, 2, 3, 4 και 5 του άρθρου 3 του ν. 998/1979.

β. με κίτρινο περίγραμμα και κίτρινη διαγράμμιση, τα τμήματα που αποτελούν εκτάσεις που δεν διέπονται από τις διατάξεις τής δασικής νομοθεσίας.


Από την ημερομηνία δημοσίευσης της παρούσας ο ανωτέρω δασικός χάρτης καθίσταται οριστικός και έχει πλήρη αποδεικτική ισχύ σε κάθε διοικητική ή δικαστική αρχή για όλα τα τμήματα που αποτυπώνονται σε αυτόν με πράσινο περίγραμμα και πράσινη διαγράμμιση, τα οποία αποτελούν δασικές εν γένει εκτάσεις των παρ. 1, 2, 3, 4 και 5 του άρθρου 3 του ν. 998/1979.


Επί των ανωτέρω εκτάσεων εφαρμόζονται οι διατάξεις της δασικής νομοθεσίας, με την επιφύλαξη των προβλεπόμενων στην παρ. 5 του ως άνω άρθρου 3, ως προς τις χορτολιβαδικές και τις πετρώδεις και βραχώδεις εκτάσεις των περ. α' και β' της ως άνω παραγράφου.


Ο οριστικός δασικός χάρτης φυλάσσεται και τηρείται από το Τμήμα Δασικών Χαρτογραφίσεων της Διεύθυνσης Δασών Ανατολικής Αττικής στον ειδικό διαδικτυακό τόπο ανάρτησης δασικών χαρτών στην ιστοσελίδα του φορέα «Ελληνικό Κτηματολόγιο».

Τα λοιπά τμήματα του αναρτημένου δασικού χάρτη, για τα οποία είτε ασκήθηκαν αντιρρήσεις είτε εξαιρέθηκαν κατά τα προβλεπόμενα της υπ' αρ. 307926/15-09-2022 (ΑΔΑ: 96ΝΜ4653Π8-ΑΞ6) απόφασης θεώρησης, αποτελούν τον προσωρινό δασικό χάρτη, της παρ. 7 του άρθρου 17 του ν. 3889/2010.

Η ισχύς τής παρούσας απόφασης αρχίζει από τη δημοσίευσή της στην Εφημερίδα της Κυβερνήσεως.







ΥΠΟΜΝΗΜΑ

 ΔΑΣΚΕΣ ΕΝ ΓΕΝΕΙ ΕΚΤΑΣΕΙΣ ΤΩΝ ΠΑΡ. 1,2,3,4 ΚΑΙ 5 ΑΡΘΡΟΥ 3 Ν698 / 79
 ΕΚΤΑΣΕΙΣ ΠΟΥ ΔΕΝ ΔΙΕΤΟΝΤΑΙ ΑΥΤΟ ΤΙΣ ΔΙΑΤΑΞΕΙΣ ΤΗΣ ΔΑΣΙΚΗΣ ΝΟΜΟΘΕΣΙΑΣ

Αρ. Πρωτοκόλλου 15-09-2022
 Ο Γενικός Γραμματέας
 Επιστημονικός Κεφαλόκυclus
 Δασοκομίας

Αρ. Πρωτοκόλλου 15-09-2022
 Ηλεκτρονικό Ταχυδρομείο
 Δασική Διαχειριστική Διεύθυνση
 Δασοκομίας Αττικής
 Ανωτάτη Σχολή Καλλιέργειας
 Δασοκόλων


Φωτεινή Κούλα
 Δασοκόλος

ATHANASIA KOUTSIΟΥΚΙ
21.12.2022 12:27

ΘΕΩΡΗΘΗΚΕ
ΜΕ ΤΗΝ ΥΠ' ΑΡΙΘΜ. 307920/15-09-2022 ΑΠΟΦΑΣΗ
ΔΙΕΥΘΥΝΣΗΣ ΔΑΣΩΝ ΑΝΑΤΟΛΙΚΗΣ ΑΤΤΙΚΗΣ (ΑΔΑ: 96ΝΜ4653ΓΒ-ΑΞ6)

ΕΠΙΣΥΝΑΠΤΕΤΑΙ
ΣΤΗΝ ΥΠ' ΑΡΙΘΜ. 308020/15-09-2022 ΑΠΟΦΑΣΗ
ΓΕΝΙΚΟΥ ΓΡΑΜΜΑΤΕΑ ΔΑΣΩΝ

Κωνσταντίνος Αραβούσης



Η απόφαση αυτή να δημοσιευθεί στην Εφημερίδα της Κυβερνήσεως.

Αγία Παρασκευή, 15 Σεπτεμβρίου 2022

Ο Γενικός Γραμματέας Δασών

ΚΩΝΣΤΑΝΤΙΝΟΣ ΑΡΑΒΩΣΗΣ

Αριθμ. 307998

(2)

Κύρωση δασικού χάρτη περιοχών δήμων/δημοτικών ενοτήτων: Αγ. Παρασκευής, Αναβύσσου, Ανθούσας, Αργυρούπολης, Βάρης, Βούλας, Βριλησίων, Βύρωνα, Γλυφάδας, Ζεφυρίου, Ζωγράφου, Ηλιούπολης, Ηρακλείου Αττικής, Θρακομακεδόνων, Καισαριανής, Λυκόβρυσης, Μεταμόρφωσης, Ν. Ψυχικού, Παπάγου, Πεύκης, Φιλοθέης, Χαλανδρίου, Χολαργού, Ψυχικού Περιφερειακής Ενότητας Ανατολικής Αττικής.

Ο ΓΕΝΙΚΟΣ ΓΡΑΜΜΑΤΕΑΣ ΔΑΣΩΝ ΤΟΥ
ΥΠΟΥΡΓΕΙΟΥ ΠΕΡΙΒΑΛΛΟΝΤΟΣ ΚΑΙ ΕΝΕΡΓΕΙΑΣ

Έχοντας υπόψη:

1. Τις διατάξεις του άρθρου 17 του ν. 3889/2010 «Χρηματοδότηση Περιβαλλοντικών Παρεμβάσεων, Πράσινο Ταμείο, Κύρωση Δασικών Χαρτών και άλλες διατάξεις» (Α' 182).

2. Τις διατάξεις του άρθρου 28 του ν. 2664/1998 «Εθνικό Κτηματολόγιο και άλλες διατάξεις» (Α' 275).

3. Τις διατάξεις του άρθρου 3 ν. 998/1979 «Περί προστασίας των δασών και των δασικών εν γένει εκτάσεων της Χώρας» (Α' 289).

4. Τις διατάξεις των άρθρων 48 και 50 του ν. 4685/2020 (Α' 92).

5. Τις διατάξεις του άρθρου 39 του ν. 4801/2021 (Α' 83).

6. Το άρθρο τρίτο της από 13.8.2021 Π.Ν.Π. «Εκτακτα μέτρα για την αποτελεσματική προστασία και την ταχεία αποκατάσταση του φυσικού περιβάλλοντος, την άμεση στήριξη των πληγέντων από τις πυρκαγιές του Ιουλίου/Αυγούστου 2021 και συναφείς διατάξεις» (Α' 143), η οποία κυρώθηκε με το άρθρο 2 του ν. 4824/2021 (Α' 156).

7. Τα άρθρα 47 έως 52 και 55 του ν. 4915/2022 «Εθνικό Στρατηγικό Σχέδιο Καταπολέμησης της Διαφθοράς, ... διατάξεις για την ολοκλήρωση της μεταφοράς των δασικών υπηρεσιών στο Υπουργείο Περιβάλλοντος και Ενέργειας, ...» (Α' 63).

8. Το π.δ. 132/2017 «Οργανισμός Υπουργείου Περιβάλλοντος και Ενέργειας (Υ.Π.ΕΝ.)» (Α' 160), όπως τροποποιήθηκε με το π.δ. 29/2022 (Α' 77).

9. Το π.δ. 6/2022 «Σύσταση και μετονομασία Γενικών Γραμματειών, σύσταση Ειδικής Γραμματείας, μεταφορά υπηρεσιών και αρμοδιοτήτων» (Α' 17).

10. Την υπό στοιχεία οικ. ΥΠΕΝ/ΥΠΡΓ/11835/1139/08.02.2022 κοινή απόφαση Πρωθυπουργού και Υπουργού Περιβάλλοντος και Ενέργειας «Διορισμός Γενικού Γραμματέα Δασών του Υπουργείου Περιβάλλοντος και Ενέργειας.» (ΥΟΔΔ 76).

11. Την υπ' αρ. 158576/1579/04.07.2017 απόφαση Υ.Π.ΕΝ. «Καθορισμός τεχνικών προδιαγραφών και τιμο-

λογίου υπολογισμού προεκτιμώμενων αμοιβών για τις εργασίες κατάρτισης δασικών χαρτών» (Β' 2373).

12. Την υπ' αρ. 146776/2459/21.10.2016 απόφαση Υ.Π.ΕΝ. «Καθορισμός θεμάτων σχετικών με την παράγραφο 1 εδάφια β', γ', δ' και ε' του άρθρου 21 του ν. 3889/2010 όπως ισχύει» (Β' 3532), όπως συμπληρώθηκε μετά και την υπ' αρ. 163993/2909/07.12.2017 απόφαση Υ.Π.ΕΝ. (Β' 4430).

13. Την υπ' αρ. 143792/1794/03.08.2016 (Β' 2750) απόφαση Αναπληρωτή Υπουργού Περιβάλλοντος και Ενέργειας με την οποία καθορίστηκαν θέματα σχετικά με τον ειδικό δικτυακό τόπο ανάρτησης δασικών χαρτών και υποβολής αντιρρήσεων.

14. Το περιεχόμενο του δασικού χάρτη περιοχών δήμων/δημοτικών ενοτήτων: Αγ. Παρασκευής, Αναβύσσου, Ανθούσας, Αργυρούπολης, Βάρης, Βούλας, Βριλησίων, Βύρωνα, Γλυφάδας, Ζεφυρίου, Ζωγράφου, Ηλιούπολης, Ηρακλείου Αττικής, Θρακομακεδόνων, Καισαριανής, Λυκόβρυσης, Μεταμόρφωσης, Ν. Ψυχικού, Παπάγου, Πεύκης, Φιλοθέης, Χαλανδρίου, Χολαργού, Ψυχικού, που αναρτήθηκε με την υπ' αρ. 17235/12-02-2021 (ΑΔΑ: ΨΧ8ΞΟΡ1Κ-ΚΨΕ) και τις υπ' αρ. 65620/03-06-2021 (ΑΔΑ: 6Λ93ΟΡ1Κ-ΞΣΔ), 155923/06-12-2021 (ΑΔΑ: ΨΑΞΓΟΡ1Κ-ΝΦΥ), 47671/12-04-2022 (ΑΔΑ: 6Θ5ΦΟΡ1Κ-2ΥΔ), 213591/21-06-2022 (ΑΔΑ: Ψ3ΙΡ4653Π8-Ξ52), 245691/22-07-2022 (ΑΔΑ: 60ΚΓ4653Π8-665) και τροποποιήθηκε με τις υπ' αρ. 17034/17-02-2022 (ΑΔΑ: ΩΖΥΩΟΡ1Κ-ΗΒ6), 17076/10-02-2022 ορθό (ΑΔΑ: Ψ7Γ9ΟΡ1Κ-ΕΟΓ-1), 17094/10-02-2022 (ΑΔΑ: Ψ5ΖΙΟΡ1Κ-ΧΜΤ), 17136/10-02-2022 (ΑΔΑ: 6ΨΛΥΟΡ1Κ-ΤΟΧ), 17188/0-02-2022 (ΑΔΑ: Ψ9ΣΛΟΡ1Κ-ΙΣΚ), 17221/10-02-2022 (ΑΔΑ: ΨΟ7ΕΟΡ1Κ-ΡΓ3) πράξεις τροποποίησης αναρτημένου Δασικού Χάρτη.

15. Τις υπ' αρ. α) 494/24-01-2020 (Δ' 51) απόφαση κύρωσης των δήμων Καισαριανής, Ζωγράφου, Βύρωνα καθώς και της δημοτικής ενότητας Φιλοθέης δήμου Φιλοθέης- Ψυχικού, β) 495/24-01-2020 (Δ' 45) απόφαση κύρωσης του δήμου Χαλανδρίου και της δημοτικής ενότητας Χολαργού δήμου Παπάγου - Χολαργού, γ) 4353/23-05-2019 (Δ' 342) απόφαση κύρωσης των δήμων Αγ. Παρασκευής, Βριλησίων, Ηρακλείου Αττικής και των δημοτικών ενοτήτων: i) Ανθούσας, δήμου Παλλήνης, ii) Ν. Ψυχικού δήμου Φιλοθέης - Ψυχικού, δ) οικ.2111/12-05-2020 (Δ' 270) απόφαση κύρωσης του δήμου Μεταμόρφωσης και των δημοτικών ενοτήτων: i) Λυκόβρυσης και Πεύκης δήμου Λυκόβρυσης - Πεύκης, ii) Ζεφυρίου δήμου Φυλής, iii) Θρακομακεδόνων δήμου Αχαρνών, iv) Π.Ψυχικού δήμου Φιλοθέης - Ψυχικού Περιφερειακής Ενότητας Ανατολικής Αττικής.

16. Την υπ' αρ. 15571/08-02-2022 απόφαση Ανάκλησης κύρωσης δασικού χάρτη (Δ' 125).

17. Την υπ' αρ. 307549/15-09-2022 (ΑΔΑ: 9Ο1Ν4653Π8-ΤΘΓ) απόφαση θεώρησης προς κύρωση δασικού χάρτη της Διεύθυνσης Δασών Αν. Αττικής, με την οποία εγκρίθηκε το θεματικό περιεχόμενο και η βάση γεωχωρικών δεδομένων του εν θέματι δασικού χάρτη.

18. Το υπ' αρ. 295606/07.09.2022 έγγραφο της Υπηρεσίας.

19. Το υπό στοιχεία ΥΠΕΝ/ΔΔΕΥ/89996/3147/14-09-2022 έγγραφο ΥΠΕΝ.

20. Το υπ' αρ. 307792/15-09-2022 έγγραφο της Υπηρεσίας.

21. Το γεγονός ότι από την παρούσα απόφαση δεν προκαλείται δαπάνη σε βάρος του κρατικού προϋπολογισμού, αποφασίζουμε:

Κυρώνουμε τον δασικό χάρτη περιοχών δήμων/δημοτικών ενοτήτων: Αγ. Παρασκευής, Αναβύσσου, Ανθούσας, Αργυρούπολης, Βάρης, Βούλας, Βριλησίων, Βύρωνα, Γλυφάδας, Ζεφυρίου, Ζωγράφου, Ηλιούπολης, Ηρακλείου Αττικής, Θρακομακεδόνων, Καισαριανής, Λυκόβρυσης, Μεταμόρφωσης, Ν. Ψυχικού, Παπάγου, Πεύκης, Φιλοθέης, Χαλανδρίου, Χολαργού, Ψυχικού, Περιφερειακής Ενότητας Ανατολικής Αττικής, ως προς τα τμήματά του, όπως θεωρήθηκαν με την υπ' αρ. 307549/15-09-2022 (ΑΔΑ: 9Ο1Ν4653Π8-ΤΘΓ) απόφαση της Διεύθυνσης Δασών Ανατολικής Αττικής και εμφανίζονται στο συνημμένο ψηφιακό διάγραμμα (05_ANATTK8_2F_DX_MK.pdf) κλίμακας ... 1:62.000, που συνοδεύει και αποτελεί αναπόσπαστο τμήμα τής παρούσας, στο οποίο αποτυπώνονται με:

α. με πράσινο περίγραμμα και πράσινη διαγράμμιση, τα τμήματα που αποτελούν δασικές εν γένει εκτάσεις των παρ. 1, 2, 3, 4 και 5 του άρθρου 3 του ν. 998/1979.

β. με κίτρινο περίγραμμα και κίτρινη διαγράμμιση, τα τμήματα που αποτελούν εκτάσεις που δεν διέπονται από τις διατάξεις τής δασικής νομοθεσίας.


Από την ημερομηνία δημοσίευσης της παρούσας ο ανωτέρω δασικός χάρτης καθίσταται οριστικός και έχει πλήρη αποδεικτική ισχύ σε κάθε διοικητική ή δικαστική αρχή για όλα τα τμήματα που αποτυπώνονται σε αυτόν με πράσινο περίγραμμα και πράσινη διαγράμμιση, τα οποία αποτελούν δασικές εν γένει εκτάσεις των παρ. 1, 2, 3, 4 και 5 του άρθρου 3 του ν. 998/1979.

Επί των ανωτέρω εκτάσεων εφαρμόζονται οι διατάξεις της δασικής νομοθεσίας, με την επιφύλαξη των προβλεπομένων στην παρ. 5 του ως άνω άρθρου 3, ως προς τις χορτολιβαδικές και τις πετρώδεις και βραχώδεις εκτάσεις των περ. α' και β' τής ως άνω παραγράφου.

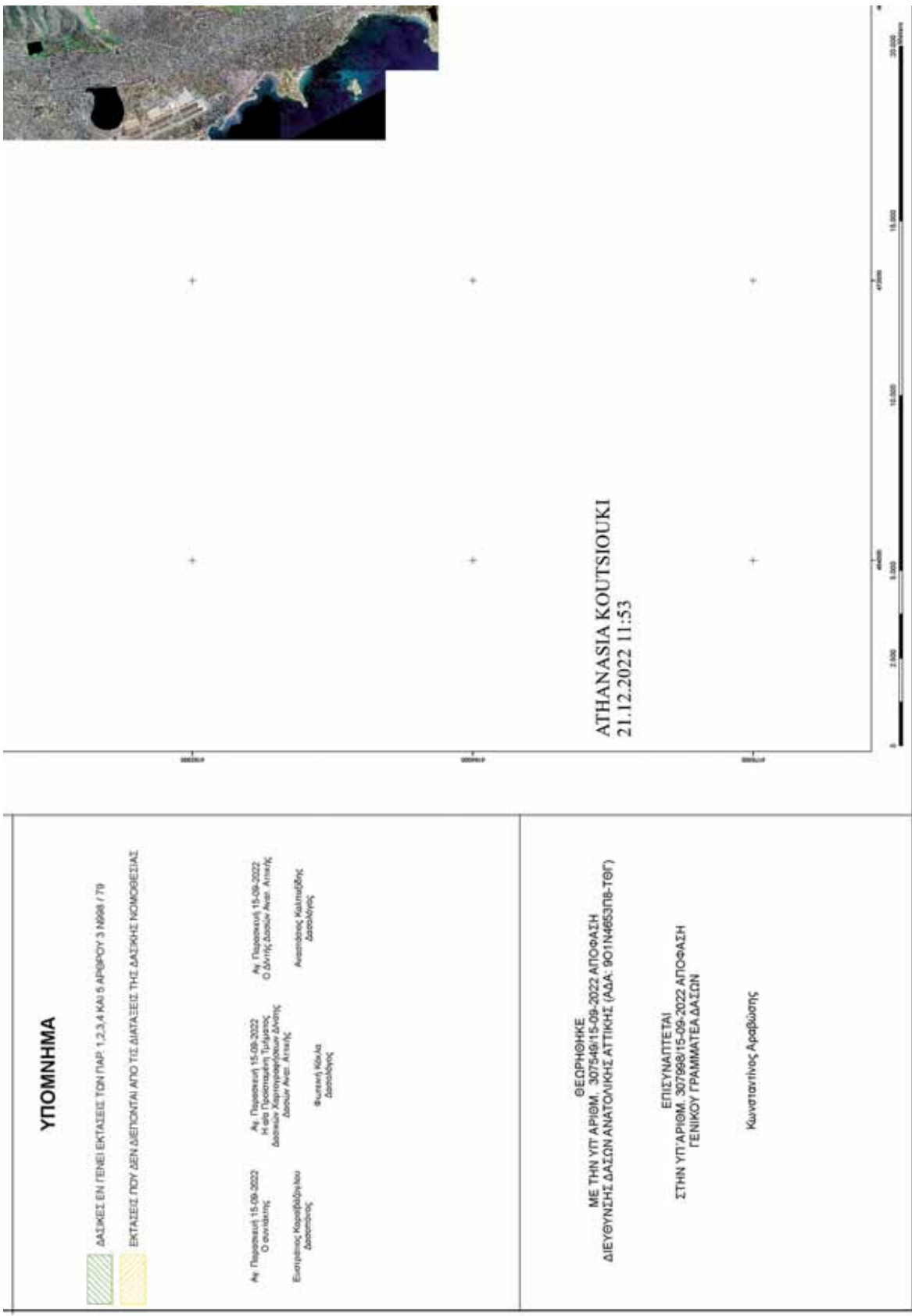
Ο οριστικός δασικός χάρτης φυλάσσεται και τηρείται από το Τμήμα Δασικών Χαρτογραφήσεων της Διεύθυνσης Δασών Ανατολικής Αττικής στον ειδικό διαδικτυακό τόπο ανάρτησης δασικών χαρτών στην ιστοσελίδα του φορέα «Ελληνικό Κτηματολόγιο».


Τα λοιπά τμήματα του αναρτημένου δασικού χάρτη, για τα οποία είτε ασκήθηκαν αντιρρήσεις είτε εξαιρέθηκαν κατά τα προβλεπόμενα της υπ' αρ. 307549/15-09-2022 (ΑΔΑ: 9Ο1Ν4653Π8-ΤΘΓ) απόφασης θεώρησης, αποτελούν τον προσωρινό δασικό χάρτη, της παρ. 7 του άρθρου 17 του ν. 3889/2010.

Η ισχύς τής παρούσας απόφασης αρχίζει από τη δημοσίευσή της στην Εφημερίδα της Κυβερνήσεως.









Η απόφαση αυτή να δημοσιευθεί στην Εφημερίδα της Κυβερνήσεως.

Αγία Παρασκευή, 15 Σεπτεμβρίου 2022

Ο Γενικός Γραμματέας Δασών

ΚΩΝΣΤΑΝΤΙΝΟΣ ΑΡΑΒΩΣΗΣ

Αριθμ. 308022

(3)

Κύρωση δασικού χάρτη περιοχής Δήμου Μαρκοπούλου Μεσογαίας Περιφερειακής Ενότητας Ανατολικής Αττικής.

Ο ΓΕΝΙΚΟΣ ΓΡΑΜΜΑΤΕΑΣ ΔΑΣΩΝ ΤΟΥ
ΥΠΟΥΡΓΕΙΟΥ ΠΕΡΙΒΑΛΛΟΝΤΟΣ ΚΑΙ ΕΝΕΡΓΕΙΑΣ

Έχοντας υπόψη:

1. Τις διατάξεις του άρθρου 17 του ν. 3889/2010 «Χρηματοδότηση Περιβαλλοντικών Παρεμβάσεων, Πράσινο Ταμείο, Κύρωση Δασικών Χαρτών και άλλες διατάξεις» (Α' 182).

2. Τις διατάξεις του άρθρου 28 του ν. 2664/1998 «Εθνικό Κτηματολόγιο και άλλες διατάξεις» (Α' 275).

3. Τις διατάξεις του άρθρου 3 του ν. 998/1979 «Περί προστασίας των δασών και των δασικών εν γένει εκτάσεων της Χώρας» (Α' 289).

4. Τις διατάξεις των άρθρων 48 και 50 του ν. 4685/2020 (Α' 92).

5. Τις διατάξεις του άρθρου 39 του ν. 4801/2021 (Α' 83).

6. Το άρθρο τρίτο της από 13.8.2021 Π.Ν.Π. «Εκτακτα μέτρα για την αποτελεσματική προστασία και την ταχεία αποκατάσταση του φυσικού περιβάλλοντος, την άμεση στήριξη των πληγέντων από τις πυρκαγιές του Ιουλίου/Αυγούστου 2021 και συναφείς διατάξεις» (Α' 143), η οποία κυρώθηκε με το άρθρο 2 του ν. 4824/2021 (Α' 156).

7. Τα άρθρα 47 έως 52 και 55 του ν. 4915/2022 «Εθνικό Στρατηγικό Σχέδιο Καταπολέμησης της Διαφθοράς, ... διατάξεις για την ολοκλήρωση της μεταφοράς των δασικών υπηρεσιών στο Υπουργείο Περιβάλλοντος και Ενέργειας, ...» (Α' 63).

8. Το π.δ. 132/2017 «Οργανισμός Υπουργείου Περιβάλλοντος και Ενέργειας (Υ.Π.Ε.Ν.)» (Α' 160), όπως τροποποιήθηκε με το π.δ. 29/2022 (Α' 77).

9. Το π.δ. 6/2022 «Σύσταση και μετονομασία Γενικών Γραμματειών, σύσταση Ειδικής Γραμματείας, μεταφορά υπηρεσιών και αρμοδιοτήτων» (Α' 17).

10. Την υπό στοιχεία οικ. ΥΠΕΝ/ΥΠΡΓ/11835/1139/08.02.2022 κοινή απόφαση Πρωθυπουργού και Υπουργού Περιβάλλοντος και Ενέργειας «Διορισμός Γενικού Γραμματέα Δασών του Υπουργείου Περιβάλλοντος και Ενέργειας» (ΥΟΔΔ 76).

11. Την υπ' αρ. 158576/1579/04.07.2017 απόφαση Υ.Π.Ε.Ν. «Καθορισμός τεχνικών προδιαγραφών και τιμολογίου υπολογισμού προεκτιμώμενων αμοιβών για τις εργασίες κατάρτισης δασικών χαρτών» (Β' 2373).

12. Την υπ' αρ. 146776/2459/21.10.2016 απόφαση Υ.Π.Ε.Ν. «Καθορισμός θεμάτων σχετικών με την παράγραφο 1 εδάφια β', γ', δ' και ε' του άρθρου 21 του ν. 3889/2010 όπως ισχύει» (Β' 3532), όπως συμπληρώθηκε μετά και

την υπ' αρ. 163993/2909/07.12.2017 (Β' 4430) απόφαση Υ.Π.Ε.Ν.

13. Την υπ' αρ. 143792/1794/03.08.2016 (Β' 2750) απόφαση Αναπληρωτή Υπουργού Περιβάλλοντος και Ενέργειας με την οποία καθορίστηκαν θέματα σχετικά με τον ειδικό δικτυακό τόπο ανάρτησης δασικών χαρτών και υποβολής αντιρρήσεων.

14. Το περιεχόμενο του δασικού χάρτη περιοχής δήμου Μαρκοπούλου Μεσογαίας, που αναρτήθηκε με την υπ' αρ. 48552/23-04-2021 (ΑΔΑ: ΩΓ7ΗΟΡ1Κ-ΠΦΛ) και τροποποιήθηκε με τις υπ' αρ. 65624/03-06-2021 (ΑΔΑ: ΩΙΞ7ΟΡ1Κ-8ΝΓ), 156029/06-12-2021 (ΑΔΑ: ΨΥΞΙΟΡ1Κ-ΜΒΡ), 214035/21-06-2022 (ΑΔΑ: 60ΧΩ4653Π8-ΖΔΝ), 245712/22-07-2022 (ΑΔΑ: ΨΦΦΕ4653Π8-ΣΥΡ) αποφάσεις.

15. Την υπ' αρ. 307987/15-09-2022 (ΑΔΑ: 9ΩΠΝ4653Π8-Ε34) απόφαση θεώρησης προς κύρωση δασικού χάρτη της Διεύθυνσης Δασών Ανατολικής Αττικής, με την οποία εγκρίθηκε το θεματικό περιεχόμενο και η βάση γεωχωρικών δεδομένων του εν θέματι δασικού χάρτη.

16. Το υπ' αρ. 295606/07.09.2022 έγγραφο της Υπηρεσίας.

17. Το υπό στοιχεία ΥΠΕΝ/ΔΔΕΥ/89996/3147/14-09-2022 έγγραφο ΥΠΕΝ.

18. Το υπ' αρ. 307792/15-09-2022 έγγραφο της Υπηρεσίας.

19. Το γεγονός ότι από την παρούσα απόφαση δεν προκαλείται δαπάνη σε βάρος του κρατικού προϋπολογισμού, αποφασίζουμε:

Κυρώνουμε τον δασικό χάρτη περιοχής Δήμου Μαρκοπούλου Μεσογαίας της Περιφερειακής Ενότητας Ανατολικής Αττικής, ως προς τα τμήματά του, όπως θεωρήθηκαν με την υπ' αρ. 307987/15-09-2022 (ΑΔΑ: 9ΩΠΝ4653Π8-Ε34) απόφαση της Διεύθυνσης Δασών Ανατολικής Αττικής, και εμφανίζονται στο συνημμένο ψηφιακό διάγραμμα (05_ΑΝΑΤΤΚ13_2F_DX_MK.pdf) κλίμακας ..1:17.000..., που συνοδεύει και αποτελεί αναπόσπαστο τμήμα τής παρούσας, στο οποίο αποτυπώνονται με:

α. με πράσινο περίγραμμα και πράσινη διαγράμμιση, τα τμήματα που αποτελούν δασικές εν γένει εκτάσεις των παρ. 1, 2, 3, 4 και 5 του άρθρου 3 του ν. 998/1979.

β. με κίτρινο περίγραμμα και κίτρινη διαγράμμιση, τα τμήματα που αποτελούν εκτάσεις που δεν διέπονται από τις διατάξεις τής δασικής νομοθεσίας.

Από την ημερομηνία δημοσίευσης της παρούσας ο ανωτέρω δασικός χάρτης καθίσταται οριστικός και έχει πλήρη αποδεικτική ισχύ σε κάθε διοικητική ή δικαστική αρχή για όλα τα τμήματα που αποτυπώνονται σε αυτόν με πράσινο περίγραμμα και πράσινη διαγράμμιση, τα οποία αποτελούν δασικές εν γένει εκτάσεις των παρ. 1, 2, 3, 4 και 5 του άρθρου 3 του ν. 998/1979.

Επί των ανωτέρω εκτάσεων εφαρμόζονται οι διατάξεις της δασικής νομοθεσίας, με την επιφύλαξη των προβλεπομένων στην παρ. 5 του ως άνω άρθρου 3, ως προς τις χορτολιβαδικές και τις πετρώδεις και βραχώδεις εκτάσεις των περ. α' και β' της ως άνω παραγράφου.

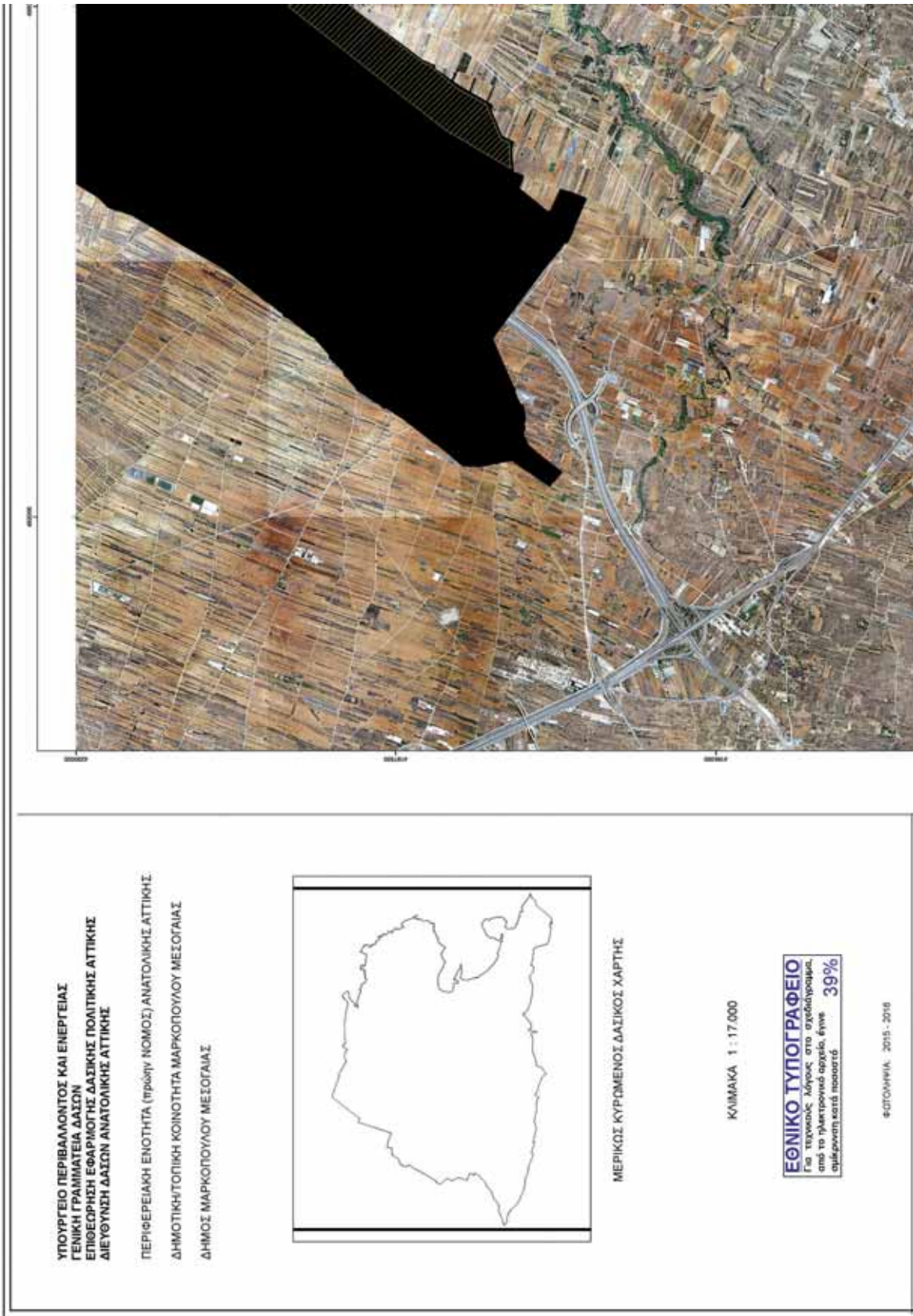
Ο οριστικός δασικός χάρτης φυλάσσεται και τηρείται από το Τμήμα Δασικών Χαρτογραφίσεων της Διεύθυνσης Δασών Ανατολικής Αττικής στον ειδικό διαδικτυακό

τόπο ανάρτησης δασικών χαρτών στην ιστοσελίδα του φορέα «Ελληνικό Κτηματολόγιο».

Τα λοιπά τμήματα του αναρτημένου δασικού χάρτη, για τα οποία είτε ασκήθηκαν αντιρρήσεις είτε εξαιρέθηκαν κατά τα προβλεπόμενα της υπ' αρ. 307987/

15-09-2022 (ΑΔΑ: 9ΩΠΝ4653Π8-Ε34) απόφασης θεώρησης, αποτελούν τον προσωρινό δασικό χάρτη, της παρ. 7 του άρθρου 17 του ν. 3889/2010.

Η ισχύς τής παρούσας απόφασης αρχίζει από τη δημοσίευσή της στην Εφημερίδα της Κυβερνήσεως.







ΥΠΟΜΝΗΜΑ

-  ΔΑΣΙΚΕΣ ΕΝ ΓΕΝΕΙ ΕΚΤΑΣΕΙΣ ΤΩΝ ΠΑΡ. 1,2,3,4 ΚΑΙ 5 ΑΡΘΡΟΥ 3 Ν.6981 / 79
-  ΕΚΤΑΣΕΙΣ ΠΟΥ ΔΕΝ ΔΙΕΤΟΝΤΑΙ ΑΠΟ ΤΙΣ ΔΙΑΤΑΞΕΙΣ ΤΗΣ ΔΑΣΙΚΗΣ ΝΟΜΟΘΕΣΙΑΣ

Αρ. Πρωτοκόλλου 22.09.2022
 Ο Γενικός Γραμματέας
 Επαιτητικός Κορσάκης/Κου
 Δασολόγος

Αρ. Πρωτοκόλλου 22.09.2022
 Ηλεκτρονική Υπογραφή
 Δασικός Χρηματοοικονομικών Δομών
 Δασολόγος Αρ.π. Α.Π.Α.Π.Π.

Αρ. Πρωτοκόλλου 22.09.2022
 Ηλεκτρονική Υπογραφή
 Ο Διευθυντής
 Δασικές Χρηματοοικονομικών Δομών
 Δασολόγος Αρ.π. Α.Π.Α.Π.Π.

Αρ. Πρωτοκόλλου 22.09.2022
 Ηλεκτρονική Υπογραφή
 Ο Διευθυντής
 Δασικές Χρηματοοικονομικών Δομών
 Δασολόγος Αρ.π. Α.Π.Α.Π.Π.


Αρ. Πρωτοκόλλου 22.09.2022
 Ηλεκτρονική Υπογραφή
 Ο Διευθυντής
 Δασικές Χρηματοοικονομικών Δομών
 Δασολόγος Αρ.π. Α.Π.Α.Π.Π.

ΑΘΑΝΑΣΙΑ ΚΟΥΤΣΙΟΥΚΙ
21.12.2022 12:00

ΘΕΩΡΗΘΗΚΕ
 ΜΕ ΤΗΝ ΥΠ ΑΡΙΘΜ. 307987/15-09-2022 ΑΠΟΦΑΣΗ
 ΔΙΕΥΘΥΝΣΗΣ ΔΑΣΩΝ ΑΝΑΤΟΛΙΚΗΣ ΑΤΤΙΚΗΣ (ΑΔΑ: 90ΠΝ4653ΠΒ-Ε34)

ΕΠΙΣΥΝΑΠΤΕΤΑΙ
 ΣΤΗΝ ΥΠ ΑΡΙΘΜ. 308022/15-09-2022 ΑΠΟΦΑΣΗ
 ΓΕΝΙΚΟΥ ΓΡΑΜΜΑΤΕΑ ΔΑΣΩΝ

Κωνσταντίνος Αραβώσης



Η απόφαση αυτή να δημοσιευθεί στην Εφημερίδα της Κυβερνήσεως.

Αγία Παρασκευή, 15 Σεπτεμβρίου 2022

Ο Γενικός Γραμματέας Δασών

ΚΩΝΣΤΑΝΤΙΝΟΣ ΑΡΑΒΩΣΗΣ



ΕΘΝΙΚΟ ΤΥΠΟΓΡΑΦΕΙΟ

Το Εθνικό Τυπογραφείο αποτελεί δημόσια υπηρεσία υπαγόμενη στην Προεδρία της Κυβέρνησης και έχει την ευθύνη τόσο για τη σύνταξη, διαχείριση, εκτύπωση και κυκλοφορία των Φύλλων της Εφημερίδας της Κυβερνήσεως (ΦΕΚ), όσο και για την κάλυψη των εκτυπωτικών - εκδοτικών αναγκών του δημοσίου και του ευρύτερου δημόσιου τομέα (ν. 3469/2006/Α' 131 και π.δ. 29/2018/Α'58).

1. ΦΥΛΛΟ ΤΗΣ ΕΦΗΜΕΡΙΔΑΣ ΤΗΣ ΚΥΒΕΡΝΗΣΕΩΣ (ΦΕΚ)

- Τα **ΦΕΚ σε ηλεκτρονική μορφή** διατίθενται δωρεάν στο **www.et.gr**, την επίσημη ιστοσελίδα του Εθνικού Τυπογραφείου. Όσα ΦΕΚ δεν έχουν ψηφιοποιηθεί και καταχωριστεί στην ανωτέρω ιστοσελίδα, ψηφιοποιούνται και αποστέλλονται επίσης δωρεάν με την υποβολή αίτησης, για την οποία αρκεί η συμπλήρωση των αναγκαίων στοιχείων σε ειδική φόρμα στον ιστότοπο **www.et.gr**.
- Τα **ΦΕΚ σε έντυπη μορφή** διατίθενται σε μεμονωμένα φύλλα είτε απευθείας από το Τμήμα Πωλήσεων και Συνδρομητών, είτε ταχυδρομικά με την αποστολή αιτήματος παραγγελίας μέσω των ΚΕΠ, είτε με ετήσια συνδρομή μέσω του Τμήματος Πωλήσεων και Συνδρομητών. Το κόστος ενός ασπρόμαυρου ΦΕΚ από 1 έως 16 σελίδες είναι 1,00 €, αλλά για κάθε επιπλέον οκτασέλιδο (ή μέρος αυτού) προσαυξάνεται κατά 0,20 €. Το κόστος ενός έγχρωμου ΦΕΚ από 1 έως 16 σελίδες είναι 1,50 €, αλλά για κάθε επιπλέον οκτασέλιδο (ή μέρος αυτού) προσαυξάνεται κατά 0,30 €. Το τεύχος Α.Σ.Ε.Π. διατίθεται δωρεάν.

• Τρόποι αποστολής κειμένων προς δημοσίευση:

Α. Τα κείμενα προς δημοσίευση στο ΦΕΚ, από τις υπηρεσίες και τους φορείς του δημοσίου, αποστέλλονται ηλεκτρονικά στη διεύθυνση **webmaster.et@et.gr** με χρήση προηγμένης ψηφιακής υπογραφής και χρονοσήμανσης.

Β. Κατ' εξαίρεση, όσοι πολίτες δεν διαθέτουν προηγμένη ψηφιακή υπογραφή μπορούν είτε να αποστέλλουν ταχυδρομικά, είτε να καταθέτουν με εκπρόσωπό τους κείμενα προς δημοσίευση εκτυπωμένα σε χαρτί στο Τμήμα Παραλαβής και Καταχώρισης Δημοσιευμάτων.

- Πληροφορίες, σχετικά με την αποστολή/κατάθεση εγγράφων προς δημοσίευση, την ημερήσια κυκλοφορία των Φ.Ε.Κ., με την πώληση των τευχών και με τους ισχύοντες τιμοκαταλόγους για όλες τις υπηρεσίες μας, περιλαμβάνονται στον ιστότοπο (**www.et.gr**). Επίσης μέσω του ιστότοπου δίδονται πληροφορίες σχετικά με την πορεία δημοσίευσης των εγγράφων, με βάση τον Κωδικό Αριθμό Δημοσιεύματος (ΚΑΔ). Πρόκειται για τον αριθμό που εκδίδει το Εθνικό Τυπογραφείο για όλα τα κείμενα που πληρούν τις προϋποθέσεις δημοσίευσης.

2. ΕΚΤΥΠΩΤΙΚΕΣ - ΕΚΔΟΤΙΚΕΣ ΑΝΑΓΚΕΣ ΤΟΥ ΔΗΜΟΣΙΟΥ

Το Εθνικό Τυπογραφείο ανταποκρινόμενο σε αιτήματα υπηρεσιών και φορέων του δημοσίου αναλαμβάνει να σχεδιάσει και να εκτυπώσει έντυπα, φυλλάδια, βιβλία, αφίσες, μπλοκ, μηχανογραφικά έντυπα, φακέλους για κάθε χρήση, κ.ά.

Επίσης σχεδιάζει ψηφιακές εκδόσεις, λογότυπα και παράγει οπτικοακουστικό υλικό.

Ταχυδρομική Διεύθυνση: Καποδιστρίου 34, τ.κ. 10432, Αθήνα

ΤΗΛΕΦΩΝΙΚΟ ΚΕΝΤΡΟ: 210 5279000 - fax: 210 5279054

ΕΞΥΠΗΡΕΤΗΣΗ ΚΟΙΝΟΥ

Πωλήσεις - Συνδρομές: (Ισόγειο, τηλ. 210 5279178 - 180)

Πληροφορίες: (Ισόγειο, Γρ. 3 και τηλεφ. κέντρο 210 5279000)

Παραλαβή Δημ. Ύλης: (Ισόγειο, τηλ. 210 5279167, 210 5279139)

Ωράριο για το κοινό: Δευτέρα ως Παρασκευή: 8:00 - 13:30

Ιστότοπος: **www.et.gr**

Πληροφορίες σχετικά με την λειτουργία του ιστότοπου: **helpdesk.et@et.gr**

Αποστολή ψηφιακά υπογεγραμμένων εγγράφων προς δημοσίευση στο ΦΕΚ: **webmaster.et@et.gr**

Πληροφορίες για γενικό πρωτόκολλο και αλληλογραφία: **grammateia@et.gr**

Πείτε μας τη γνώμη σας,

για να βελτιώσουμε τις υπηρεσίες μας, συμπληρώνοντας την ειδική φόρμα στον ιστότοπό μας.

